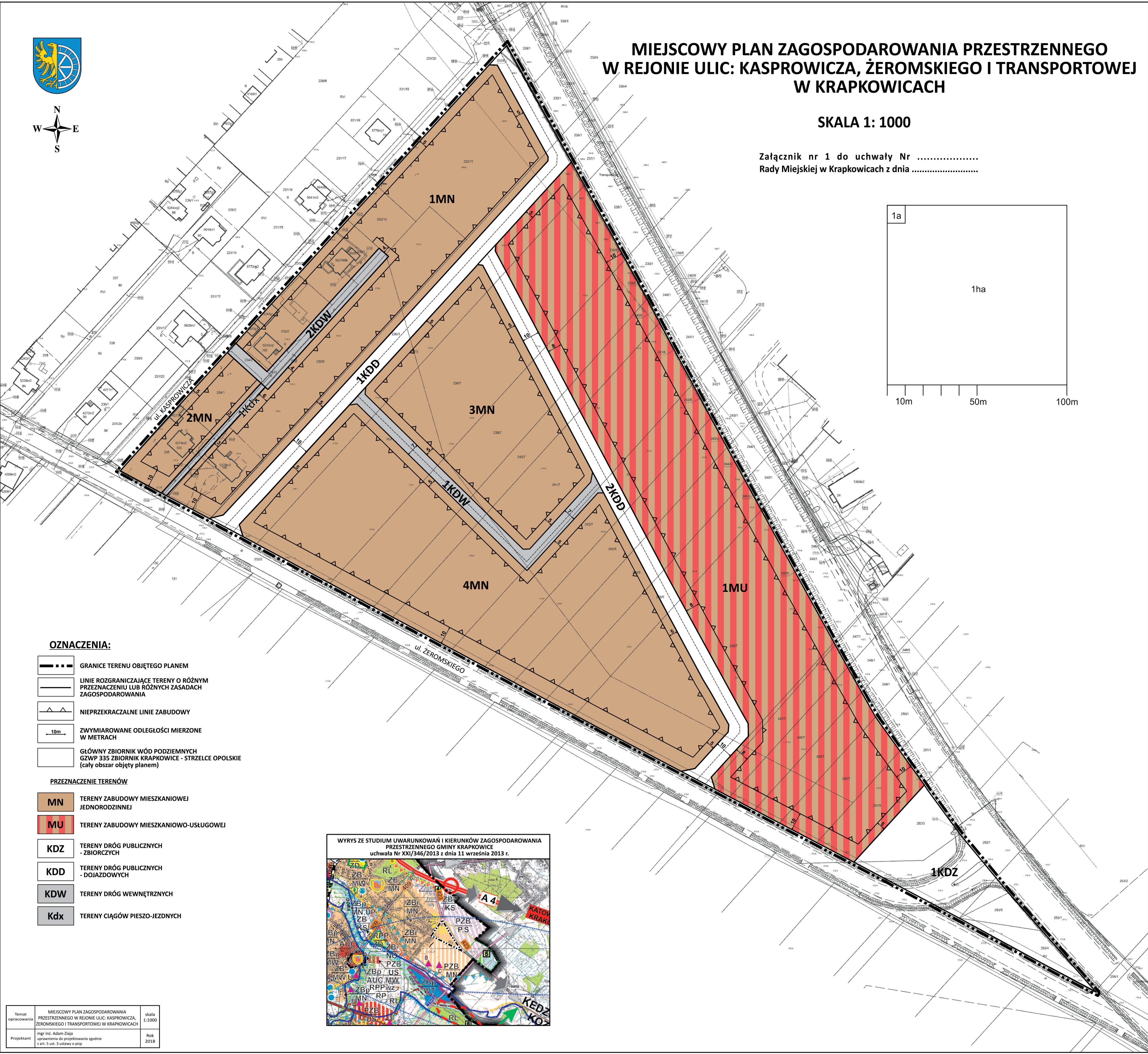
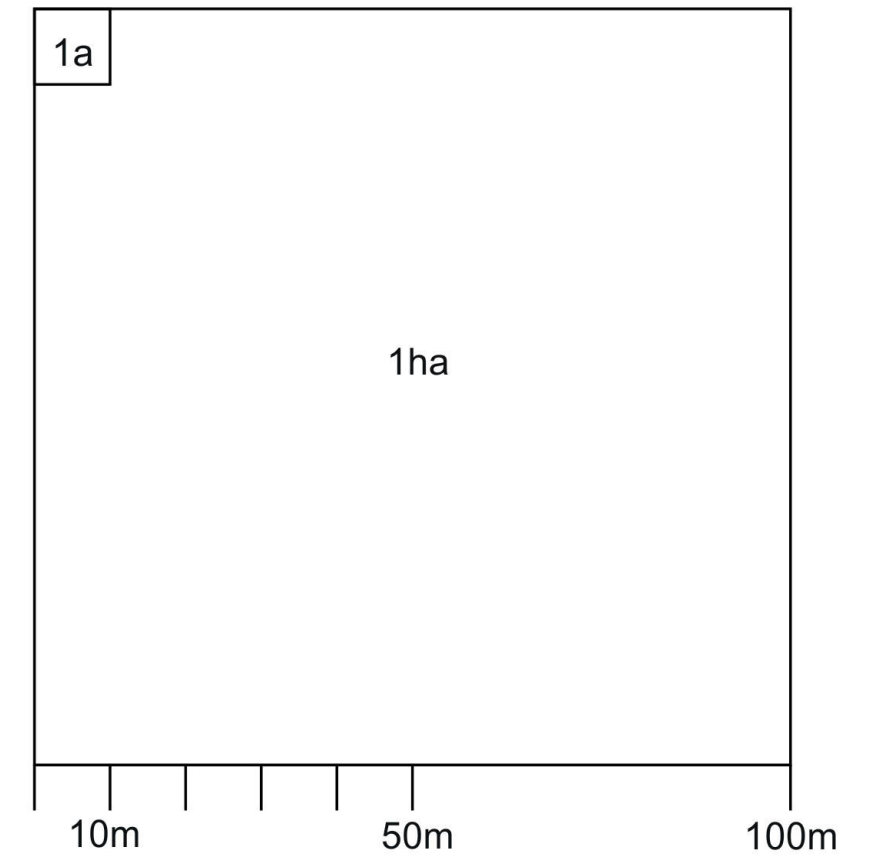




MIEJSOWY PLAN ZAGOSPODAROWANIA PRZESTRZENNEGO W REJONIE ULIC: KASPROWICZA, ŻEROMSKIEGO I TRANSPORTOWEJ W KRAPKOWICACH

SKALA 1: 1000

Załącznik nr 1 do uchwały Nr
Rady Miejskiej w Krapkowicach z dnia



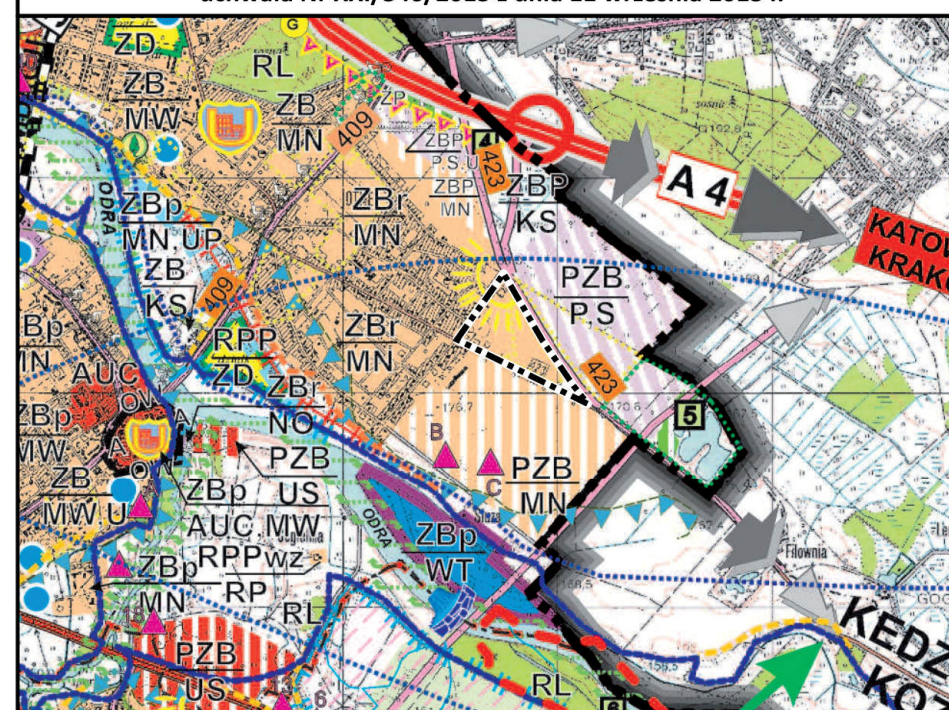
OZNACZENIA:

- GRANICE TERENU OBJĘTEGO PLANEM
- LINIE ROZGRANICZAJĄCE TERENY O RÓŻNYM PRZEZNACZENIU LUB RÓŻNYCH ZASADACH ZAGOSPODAROWANIA
- NIEPRZEKRACZALNE LINIE ZABUDOWY
- ZWYMIAROWANE ODLEGŁOŚCI MIERZONE W METRACH
- GŁÓWNY ZBIORNIK WÓD PODZIEMNYCH GZWP 335 ZBIORNIK KRAPKOWICE - STRZELCE OPOLSKIE (cały obszar objęty planem)

PRZEZNACZENIE TERENÓW

- MN** TERENY ZABUDOWY MIESZKANIOWEJ JEDNORODZINNEJ
- MU** TERENY ZABUDOWY MIESZKANIOWO-USŁUGOWEJ
- KDZ** TERENY DRÓG PUBLICZNYCH - ZBIORCZYCH
- KDD** TERENY DRÓG PUBLICZNYCH - DOJAZDOWYCH
- KDW** TERENY DRÓG WEWNĘTRZNYCH
- Kdx** TERENY CIĄGÓW PIESZO-JEZDNYCH

WYRYS ZE STUDIUM UWARUNKOWAŃ I KIERUNKÓW ZAGOSPODAROWANIA PRZESTRZENNEGO GMINY KRAPKOWICE uchwała Nr XXI/346/2013 z dnia 11 września 2013 r.



Temat opracowania	MIEJSOWY PLAN ZAGOSPODAROWANIA PRZESTRZENNEGO W REJONIE ULIC: KASPROWICZA, ŻEROMSKIEGO I TRANSPORTOWEJ W KRAPKOWICACH	skala 1:1000
Projektant	mgr inż. Adam Ziaja uprawnienia do projektowania zgodnie z art. 5 ust. 3 ustawy o pizp	Rok 2018