

UCHWAŁA NR IV/29/2015
RADY MIEJSKIEJ W KRAPKOWICACH

z dnia 22 stycznia 2015 r.

w sprawie przyjęcia Strategii Rozwoju Miasta i Gminy Krapkowice na lata 2014-2020.

Na podstawie art. 18 ust. 2 pkt 6 ustawy z dnia 8 marca 1990 r. o samorządzie gminnym (Dz.U. 2013 poz. 594 ze zm.) Rada Miejska w Krapkowicach uchwala, co następuje:

§ 1. Przyjmuje się Strategię Rozwoju Miasta i Gminy Krapkowice na lata 2014-2020 stanowiącą załącznik do uchwały.

§ 2. Wykonanie uchwały powierza się Burmistrzowi Krapkowic.

§ 3. Uchwała wchodzi w życie z dniem podjęcia i podlega ogłoszeniu na tablicach ogłoszeń i Biuletynie Informacji Publicznej Urzędu Miasta i Gminy w Krapkowicach.

Przewodniczący Rady
Miejskiej

Andrzej Malkiewicz

STRATEGIA ROZWOJU MIASTA I GMINY KRAPKOWICE NA LATA 2014-2020



**MIASTO I GMINA KRAPKOWICE
POWIAT KRAPKOWICKI
WOJEWÓDZTWO OPOLSKIE**

KRAPKOWICE 2014

SPIS TREŚCI

I. WSTĘP	3
II. DIAGNOZA STRATEGICZNA GMINY KRAPKOWICE.....	4
III. STRATEGIA ROZWOJU MIASTA I GMINY KRAPKOWICE NA LATA 2014-2020	115
V. SPIS TABEL	136
VI. SPIS WYKRESÓW	137
VII. SPIS RYSUNKÓW.....	138

I. Wstęp

Strategia Rozwoju Miasta i Gminy Krapkowice na lata 2014-2020 jest planem osiągnięcia długofalowych zamierzeń Miasta i Gminy Krapkowice. Implikuje ona przejście z obecnej sytuacji do pożądanego stanu wyrażonego w wizji rozwoju.

Strategia Rozwoju Miasta i Gminy Krapkowice na lata 2014-2020 to jeden z najważniejszych dokumentów przygotowywanych przez samorząd gminny. Określa on priorytety i cele polityki rozwoju społeczno-gospodarczego prowadzonego na obszarze danej jednostki. Strategia stanowi także odpowiedź na ustawowy wymóg prowadzenia polityki rozwoju w oparciu o strategię, jak również skuteczną próbę dostosowania działalności Gminy do standardów europejskich. Niniejszy dokument strategiczny stanowi również podstawę do opracowania i wdrożenia na terenie Gminy projektów współfinansowanych ze środków zewnętrznych.

W *Strategii Rozwoju Miasta i Gminy Krapkowice na lata 2014-2020* Gmina otrzymała nową misję oraz wizję rozwoju. Zmieniły się również zapisy na poziomie kierunków działań i celów strategicznych.

Strategia Rozwoju Miasta i Gminy Krapkowice na lata 2014–2020 składa się z dwóch części:

- 1) część 1 – Diagnoza strategiczna Miasta i Gminy Krapkowice,
- 2) część 2 – Strategia Rozwoju Miasta i Gminy Krapkowice na lata 2014-2020.

Pierwsza część ma na celu zobrazowanie potencjału społeczno-ekonomicznego Miasta i Gminy Krapkowice w kontekście głównych kierunków jej rozwoju, tj. **mieszkalnictwa, przedsiębiorczości oraz turystyki**, uwzględniając przy tym przestrzenne uwarunkowania środowiskowo-infrastrukturalne Gminy. Diagnoza strategiczna Miasta i Gminy Krapkowice jest podstawowym punktem wyjścia do konstruowania kierunków działań, a następnie celów strategicznych i celów operacyjnych.

Druga część strategii została opracowana na podstawie wniosków z diagnozy strategicznej i zawiera konkretny plan działania Miasta i Gminy Krapkowice do 2020 roku, w którym określone zostały następujące elementy: misja, wizja rozwoju, wartości kluczowe, cele strategiczne i operacyjne oraz sposób monitorowania realizacji niniejszej strategii z określeniem docelowych wskaźników.

Strategia Rozwoju Miasta i Gminy Krapkowice powinna stanowić dokument bazowy, wspierać i synergicznie wpływać na realizację celów i działań sprecyzowanych w innych

dokumentach planistycznych i strategicznych Gminy, wpływając na jej ożywienie gospodarcze, ekonomiczne oraz rozwój w sferze społecznej, kulturalnej i turystycznej.

Okres realizacji *Strategii Rozwoju Miasta i Gminy Krapkowice* przyjęto na siedem lat (2014-2020), adekwatnie do czasu obowiązywania Strategii Rozwoju Województwa Opolskiego do 2020 roku i Krajowej Strategii Rozwoju Regionalnego 2010-2020. Strategia dla Miasta i Gminy Krapkowice została sformułowana w ścisłej korelacji zarówno z nimi, jak i z pozostałymi aktualnie obowiązującymi dokumentami o charakterze planistycznym szczebla regionalnego, krajowego i międzynarodowego.

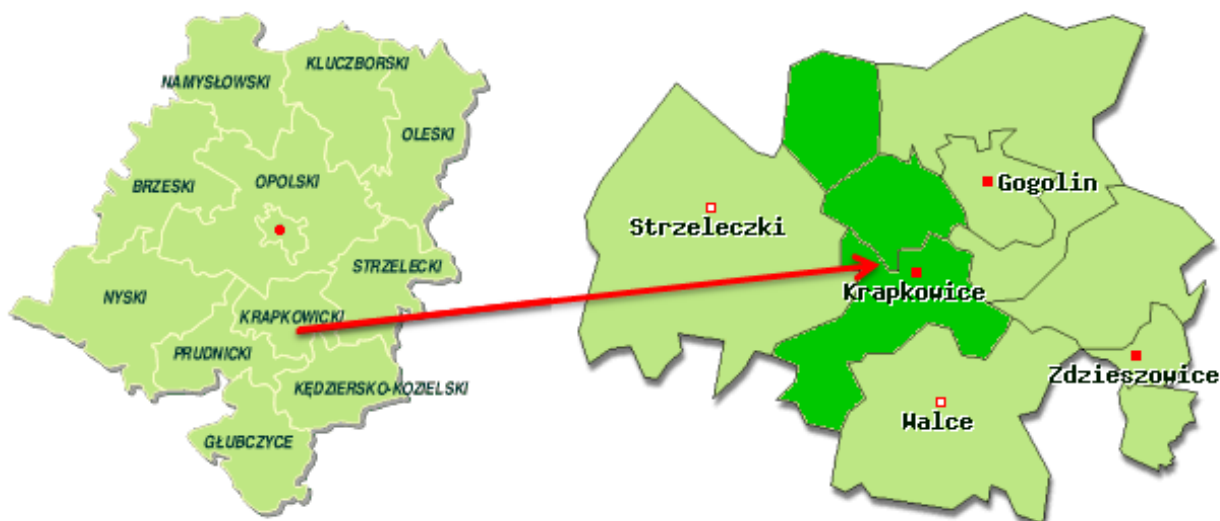
W dalszej części Strategii, Miasto i Gmina Krapkowice będzie określona jako „Gmina Krapkowice”.

II. Diagnoza strategiczna Gminy Krapkowice

1. Ogólna charakterystyka Gminy Krapkowice

Gmina Krapkowice to gmina miejsko-wiejska, położona w powiecie krapkowickim, w centralnej części województwa opolskiego. Jej centralnym ośrodkiem jest miasto Krapkowice. Gminę przecina rzeka Odra, która stanowi główny szlak wodny na terenie Gminy.

Rysunek 1. Gmina Krapkowice na tle województwa opolskiego i powiatu krapkowickiego



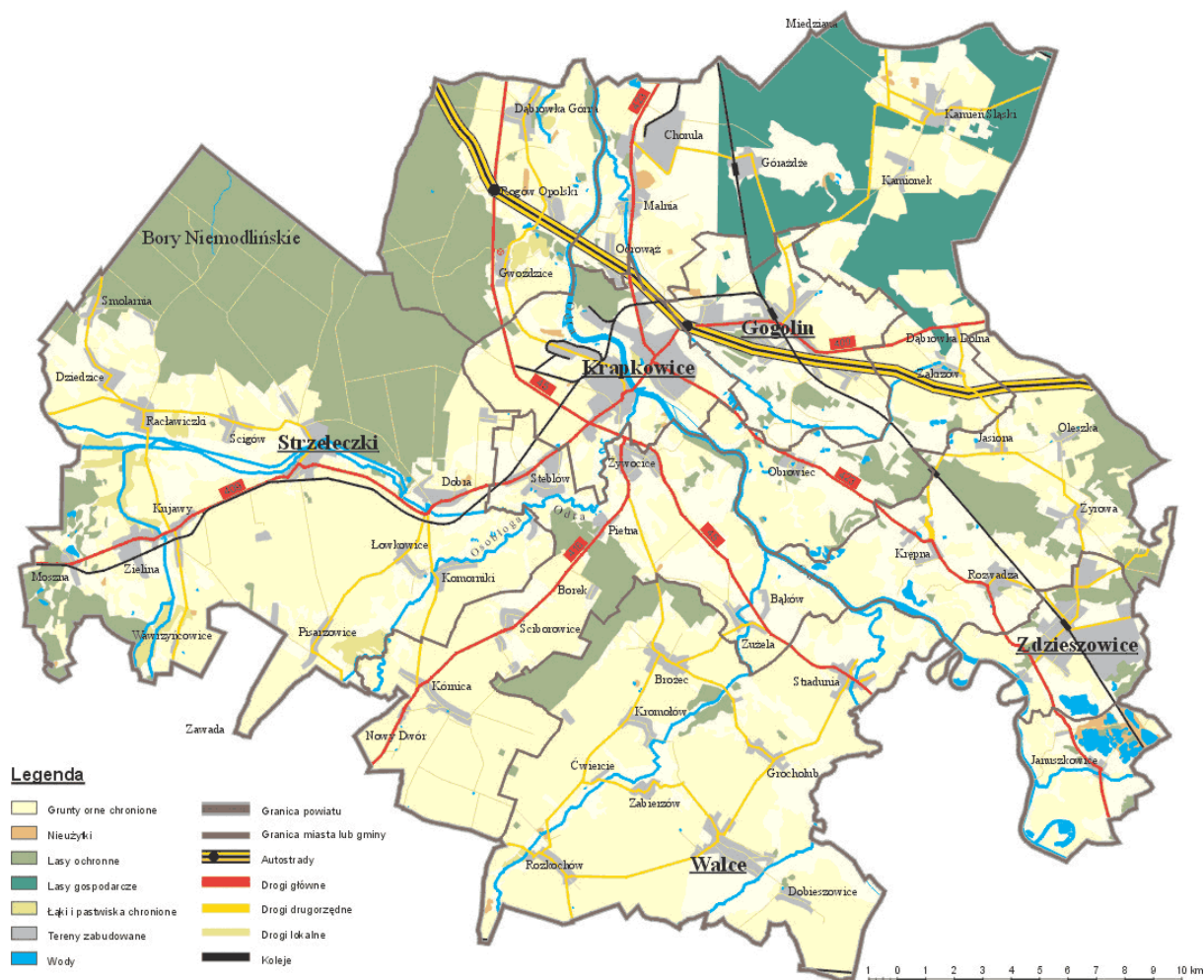
Źródło: www.zpp.pl, www.mapa.szukacz.pl;

Gmina Krapkowice graniczy:

- od zachodu z gminą Strzeleczy,
- od wschodu z gminami Gogolin i Zdieszowice,

- od południa z gminami Walce i Głogówek.

Rysunek 2. Gmina Krapkowice



Źródło: Aktualizacja Programu Ochrony Środowiska dla Gminy Krapkowice, s. 19

Gmina Krapkowice zajmuje powierzchnię 97,44 km², z czego 21 km² przypada na miasto. Powierzchnia Gminy stanowi 22% powiatu krapkowickiego. Administracyjnie Gmina składa się z miasta Krapkowice i jedenastu sołectw: Dąbrówka Górna, Gwoźdźce, Kórnica, Rogów Opolski, Pietna, Steblów, Żuzela, Borek, Nowy Dwór Prudnicki, Żywocice, Ściborowice o zróżnicowanym obszarze i zaludnieniu.

Atutem położenia jest przebiegająca przez Gminę autostrada A4 (kierunek wschód-zachód) oraz droga krajowa Nr 45 (Złoczew – Granica Państwa) umożliwiająca połączenie z Republiką Czeską. W sąsiedztwie Krapkowic zlokalizowane są dwa zjazdy z autostrady (węzeł „Dąbrówka” i węzeł „Gogolin”). Dodatkowymi walorami jest bliskie sąsiedztwo Opola oddalonego o ok. 22 km, oraz podobna odległość do dwóch dużych aglomeracji miejskich: Wrocławia i Katowic (ok. 90 km). Przez Gminę przebiega ponadto linia kolejowa (obecnie

nieużytkowana) oraz droga żeglowna na Odrze. W bezpośrednim sąsiedztwie Krapkowic położone są również mniejsze ośrodki miejskie – Gogolin i Zdzeszowice.

Gmina Krapkowice należy do Aglomeracji Opolskiej.

Krapkowice – stolica powiatu krapkowickiego – są pięknym i zadbanym miastem, położonym po obu stronach Odry przy ujściu Osobłogi. Miasto łączą dwa mosty: drogowy i kolejowy. Lewobrzeżną część Krapkowic stanowi stare miasto z malowniczym rynkiem, osiedlami mieszkaniowymi i terenami inwestycyjnymi. W skład prawobrzeżnej dzielnicy (Otmęt) wchodzi kilka dużych osiedli mieszkaniowych oraz tereny przemysłowe. Tu swoje siedziby mają władze samorządowe miasta oraz powiatu. Liczne zabytki w połączeniu ze współczesną zabudową czynią miasto urokliwym i wyjątkowym. To miejsce pełne zieleni i interesujących zakątków, gdzie tradycja współgra z nowoczesnością, a przyroda naturalnie wtapia się w krajobraz okolicy.

„Krapkowice to miasto ludzi otwartych na wszelkie inicjatywy, posiadające dogodne warunki i możliwości rozwoju. Jego atutem jest centralne położenie w województwie opolskim na skrzyżowaniu europejskich szlaków komunikacyjnych. Władze miasta podkreślając jego europejskie korzenie podejmują szereg działań na rzecz sprostania wyzwaniom nowej, zjednoczonej Europy. W tym celu prowadzone są zakrojone na szeroką skalę inwestycje, które mają poprawić infrastrukturę miejską i sołectw oraz warunki życia ich mieszkańców.

Dzięki inwestycjom Krapkowice stały się również atrakcyjnym miejscem realizacji pasji i spędzania wolnego czasu. Krapkowice to idealne miejsce dla miłośników pieszych wędrówek, jazdy konnej, wędkarstwa, gry w golfa, rekreacyjnej jazdy na rowerze oraz agroturystyki.

Oprócz wciąż rozwijającej się bazy turystycznej, dodatkową zachętą jest to, co do zaoferowania ma sama natura - malownicze krajobrazy i walory przyrody. Piękno krapkowickiej ziemi podkreślają ciekawe i atrakcyjne obiekty związane z historią m.in. zamek krapkowicki, ruiny zamku rycerskiego w Otmęcie, wieża Bramy Górnej z przyległą partią murów obronnych, zamek w Rogowie Opolskim, pałac w Dąbrówce Górnej, kościoły parafialne oraz przydrożne krzyże i kapliczki.”

Źródło: Strona internetowa Miasta i Gminy Krapkowice (<http://www.krapkowice.pl/73/zapraszamy-do-krapkowic.html>)

2. Sytuacja demograficzna Gminy Krapkowice

Zgodnie z danymi GUS, na koniec 2012 roku Gminę Krapkowice zamieszkiwało

23 549 mieszkańców, w tym 17 137 osób w mieście Krapkowice (tj. 72,8%). Pod względem płci, niewielką przewagę stanowiły kobiety (tj. 51,7% w 2012 roku). W porównaniu do roku 2008, liczba ludności Gminy zmniejszyła się o 683 osoby (tj. o 2,8%).

Tabela 1. Struktura demograficzna Gminy Krapkowice w latach 2008-2012

Wyszczególnienie	Jednostka miary	2008	2009	2010	2011	2012
Ludność wg miejsca zameldowania/zamieszkania i płci						
ogółem	osoba	24 232	24 188	23 739	23 688	23 549
mężczyźni	osoba	11 739	11 734	11 493	11 473	11 379
mężczyźni %	%	48,4%	48,5%	48,4%	48,4%	48,3%
kobiety	osoba	12 493	12 454	12 246	12 215	12 170
kobiety %	%	51,6%	51,5%	51,6%	51,6%	51,7%
w miastach						
ogółem	osoba	17 750	17 704	17 328	17 265	17 137
ogółem	%	73,3%	73,2%	73,0%	72,9%	72,8%
mężczyźni	osoba	8 574	8 559	8 364	8 329	8 260
kobiety	osoba	9 176	9 145	8 964	8 936	8 877
na wsi						
ogółem	osoba	6 482	6 484	6 411	6 423	6 412
ogółem	%	26,7%	26,8%	27,0%	27,1%	27,2%
mężczyźni	osoba	3 165	3 175	3 129	3 144	3 119
kobiety	osoba	3 317	3 309	3 282	3 279	3 293
Przyrost naturalny						
ogółem	-	-18	15	-63	-3	-26
mężczyźni	-	-20	6	-41	-8	-24
kobiety	-	2	9	-22	5	-2
Migracje na pobyt stały gminne						
zameldowania ogółem	osoba	199	253	210	234	213
zameldowania z miast	osoba	76	107	91	116	110
zameldowania ze wsi	osoba	91	100	101	92	88
zameldowania z zagranicy	osoba	32	46	18	26	15
wymeldowania ogółem	osoba	290	327	320	282	360
wymeldowania do miast	osoba	100	130	156	83	151
wymeldowania na wieś	osoba	103	125	99	119	94
wymeldowania za granicę	osoba	87	72	65	80	115
saldo migracji	osoba	-91	-74	-110	-48	-147

Źródło: Dane GUS

Z danych uzyskanych z Urzędu Miasta i Gminy w Krapkowicach przedstawionych w tabeli 2 wynika, że na koniec 2013 roku Gminę Krapkowice zamieszkiwało

22 810 mieszkańców, w tym 11 868 kobiet (tj. 52%).

Tabela 2. Stan ludności na terenie Gminy Krapkowice na koniec 2013 roku

Wyszczególnienie	J. m.	Stan na dzień 31.12.2013 r.
Stan ludności	osoba	22 810
w tym mężczyźni	osoba	10 942
w tym kobiety	osoba	11 868
Urodzenia żywe	osoba	183
Zgony ogółem	osoba	231
Przyrost naturalny	osoba	- 48
Ludność w wieku przedprodukcyjnym	osoba	3 609
Ludność w wieku produkcyjnym	osoba	15 070
Ludność w wieku poprodukcyjnym	osoba	4 131

Źródło: Urząd Miasta i Gminy w Krapkowicach

Największa liczba ludności zamieszkuje miasto Krapkowice – 16 475 osób. Natomiast na terenach wiejskich najwięcej osób zamieszkuje sołectwo Żywocice – 1 090 osób, co stanowi około 16,7% ogółu mieszkańców terenów wiejskich Gminy Krapkowice. Następnymi w kolejności sołectwami pod względem liczby mieszkańców są: Steblów – 962 osoby, Dąbrówka Górna – 859 osób, Kórnica – 672 osoby oraz Rogów Opolski – 646 osób.

Tabela 3. Zestawienie liczby mieszkańców na terenie poszczególnych sołectw Gminy Krapkowice (stan na 31.12.2013 r.)

Nazwa sołectwa	Liczba mieszkańców	Nazwa sołectwa	Liczba mieszkańców
Dąbrówka Górna	859	Żywocice	1 090
Gwoździce	437	Borek	105
Kórnica	672	Ligota	108
Rogów Opolski	646	Nowy Dwór Prudnicki	134
Pietna	356	Ściborowice	295
Stebłów	962	Ściborowice-Jarczowice	56
Żużela	574	Ściborowice-Wesoła	41
RAZEM Gmina Krapkowice		6335	

Źródło: Urząd Miasta i Gminy w Krapkowicach

Przyrost naturalny na terenie Gminy Krapkowice jedynie w 2009 roku kształtował się korzystnie przyjmując dodatnie wartości, co oznacza przewagę urodzeń żywych na liczbą zgonów w danym okresie. W pozostałych latach analizy przyrost naturalny przyjmował wartości ujemne. Również **saldo migracji** gminnych kształtowało się niekorzystnie

przyjmując wartości ujemne. Oznacza to, że więcej osób wyprowadza się z Gminy Krapkowice niż osiedla się na jej terenie.

W związku z powyższym, zarówno ujemny przyrost naturalny jak i ujemne saldo migracji, wpłynie negatywnie na spadek liczby mieszkańców Gminy Krapkowice w kolejnych latach. Potwierdzeniem tego jest dokonana prognoza liczby ludności Gminy Krapkowice do 2020 roku na podstawie danych o liczbie ludności na terenie Gminy Krapkowice w latach 2008 – 2013, a także na podstawie prognozy liczby ludności na obszarach wiejskich oraz miejskich *podregionu opolskiego – powiat krapkowicki (1605)* opracowanej przez GUS.

Tabela 4. Prognoza liczby ludności Gminy Krapkowice w latach 2014-2020

Lata	Trend dla obszarów wiejskich podregionu opolskiego - krapkowickiego	Liczba ludności na obszarach wiejskich Gminy Krapkowice	Trend dla obszarów miejskich podregionu opolskiego - krapkowickiego	Liczba ludności na obszarach miejskich Gminy Krapkowice	Trend ogólny	Liczba ludności Gminy Krapkowice
2014	0,994554	6 331	0,995229	16 974	0,994858	23 305
2015	0,994833	6 303	0,995685	16 887	0,995217	23 190
2016	0,994778	6 279	0,996182	16 798	0,995411	23 077
2017	0,995659	6 256	0,996306	16 725	0,995951	22 981
2018	0,995839	6 237	0,996916	16 656	0,996325	22 893
2019	0,996051	6 215	0,996524	16 590	0,996265	22 805
2020	0,997098	6 206	0,998605	16 542	0,997779	22 748

Źródło: Opracowanie własne na podstawie długoterminowej prognozy liczby ludności opracowanej przez GUS

Efektom spadku liczby mieszkańców Gminy Krapkowice będzie przede wszystkim spadek dynamiki jej rozwoju poprzez:

- stagnację w rozwoju mieszkalnictwa – brak napływu nowych mieszkańców będzie miał negatywny wpływ na rozwój nowego budownictwa mieszkaniowego, a także wyposażenie terenów mieszkaniowych w niezbędną infrastrukturę techniczną (w tym wodno-kanalizacyjną i drogową) oraz społeczną poprzez zapewnienie odpowiedniej liczby miejsc w szkołach i przedszkolach funkcjonujących na terenie Gminy lub zapewnienie odpowiedniego dostępu do kultury i rozrywki,
- stagnację w rozwoju przedsiębiorczości – brak nowych mieszkańców spowoduje spadek zapotrzebowania na usługi. Istnieje zatem duże prawdopodobieństwo, że zmniejszy się aktywność gospodarcza obecnych mieszkańców Gminy Krapkowice.

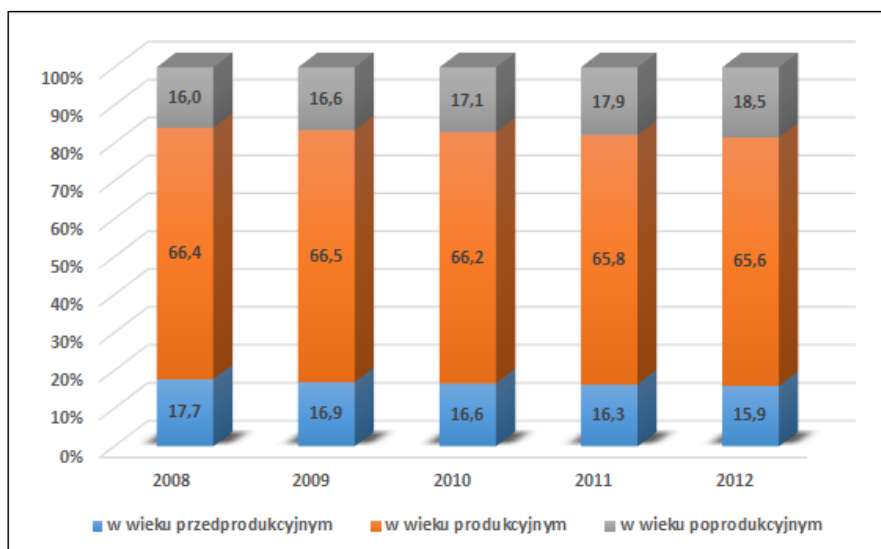
W konsekwencji, spadek liczby ludności wpłynie bezpośrednio na spadek dochodów własnych Gminy (m.in. z tytułu podatku od nieruchomości, podatku dochodowego od osób fizycznych i prawnych).

Wykres 1 przedstawia jak kształtował się **podział ludności według ekonomicznych grup wieku** w latach 2008-2012 na terenie Gminy Krapkowice.

Na terenie Gminy Krapkowice ludność w wieku produkcyjnym w 2012 r. stanowiła 65,6% ogólnej liczby ludności, natomiast ludność w wieku przedprodukcyjnym – 15,9% a w wieku poprodukcyjnym – 18,5%. W analizowanym okresie można zauważyć, że:

- liczba ludności w wieku przedprodukcyjnym maleje, co oznacza, że rodzi się coraz mniej dzieci,
- liczba ludności w wieku produkcyjnym maleje, co oznacza, że coraz mniej mieszkańców Gminy osiąga wiek, w którym podejmuje pracę lub naukę w szkołach wyższych,
- liczba ludności w wieku poprodukcyjnym rośnie, co oznacza, że coraz więcej osób przechodzi na emerytury.

Wykres 1. Podział ludności wg ekonomicznych grup wieku na terenie Gminy Krapkowice w latach 2008-2012 (w %)



Źródło: Dane GUS

Analiza ludności Gminy Krapkowice w kontekście ekonomicznych grup wieku pozwala zauważyć, że społeczeństwo na terenie Gminy starzeje się, tak jak obserwuje się to w skali kraju i Europy. Zmiany zachodzące w strukturze wiekowej mieszkańców, bez podjęcia odpowiednich działań profilaktycznych, mogą pociągać za sobą następujące problemy:

- nie biorąc pod uwagę ewentualnych migracji na teren Gminy, prognozuje się spadek zapotrzebowania na usługi przedszkolne w kolejnych latach w związku ze spadkiem liczby osób w wieku przedprodukcyjnym, a także przewiduje się spadek liczby uczniów uczęszczającej do szkół podstawowych i gimnazjów. Może to mieć negatywne

konsekwencje w postaci konieczności racjonalizacji sieci szkół, których utrzymanie będzie nieefektywne w stosunku do liczby uczniów do niej uczęszczających,

- obserwowany będzie sukcesywny silny wzrost liczebności osób starszych, który prawdopodobnie pociągnie za sobą nasilenie się problemów społecznych dotyczących osoby starsze oraz wzrost wydatków Gminy w zakresie opieki społecznej. Gmina powinna zatem dążyć do rozwoju usług skierowanych do starszych grup wiekowych oraz rozwoju działalności z zakresu opieki zdrowotnej i socjalnej ukierunkowanej do tej grupy. Niezbędna jest także likwidacja barier architektonicznych oraz tworzenie łatwo dostępnej komunikacji publicznej.

Szczegółowy podział ludności Gminy Krapkowice wg wieku w 2012 roku przedstawia tabela 5. Najliczniejszą grupę stanowią osoby w wieku 30-34 i 35-39 lat.

Tabela 5. Struktura wiekowa mieszkańców Gminy Krapkowice w 2012 roku

Wyszczególnienie	Ogółem	mężczyźni	kobiety
ogółem	23 549	11 379	12 170
0-4	966	481	485
5-9	989	504	485
10-14	1 061	565	496
15-19	1 278	679	599
20-24	1 594	824	770
25-29	1 795	925	870
30-34	1 923	938	985
35-39	1 826	923	903
40-44	1 740	852	888
45-49	1 677	859	818
50-54	1 724	830	894
55-59	1 804	840	964
60-64	1 721	813	908
65-69	968	429	539
70-74	1 037	430	607
75-79	789	283	506
80-84	420	158	262
85 i więcej	237	46	191

Źródło: Dane GUS

3. Gospodarka

3.1. Rolnictwo

Gmina posiada w części południowej i północnej dobrej jakości obszary dla produkcji rolnej i dobrze rozwiniętą bazę produkcyjną rolnictwa. Na obszarze Gminy prowadzona jest zróżnicowana działalność rolnicza w zależności od warunków naturalnych i ekonomicznych. Na terenie miasta Krapkowice dominującymi funkcjami są przemysł, usługi i mieszkalnictwo, natomiast na obszarach wiejskich funkcje przemysłowe przeważają w miejscowościach: Dąbrówka Górna, Rogów Opolski i Steblów. Na pozostałym obszarze Pozostały obszar Gminy Krapkowice ma charakter rolniczy.

Strukturę zagospodarowania gruntów Gminy Krapkowice przedstawia tabela 6.

Tabela 6. Struktura zagospodarowania gruntów Gminy Krapkowice

Rodzaje gruntów	Powierzchnia (w ha)	Struktura %
Użytki rolne, w tym:	6 495	66,7
Grunty orne	5 750	88,5
Sady	25	0,4
Łąki trwałe	564	8,7
Pastwiska	156	2,4
Lasy i grunty leśne	1 719	26,5
Pozostałe grunty i nieużytki	1 530	23,6
RAZEM:	9 744	100

Źródło: GUS

Na obszarze Gminy Krapkowice dominują grunty średnie i słabe pod względem przydatności rolniczej. Największą powierzchnię zajmują grunty klasy RV (29%) natomiast jedynie 8 % to grunty o lepszej przydatności rolniczej (RII i RIIIa). Biorąc pod uwagę powierzchnię gruntów, to największy udział stanowią użytki rolne – 6 495 ha (tj. 66,7%), a następnie lasy i grunty leśne – 1 719 ha (tj. 26,5%). W użytkach rolnych największą powierzchnię zajmują grunty orne - 5 750 ha (tj. 88,5%), a najmniejszą sady – 25 ha (tj. 0,4%).

Gleby na terenie Gminy Krapkowice można zakwalifikować do następujących kompleksów przydatności rolniczej:

- Kompleks I pszenno-bardzo dobry zajmuje powierzchnię 109,94 ha, co stanowi 2% wszystkich gruntów ornych, zaliczane są gleby klas I i II,

- Kompleks II – pszenny dobry pokrywa powierzchnię 773,57 ha (14% gruntów orných), należą tu gleby klas IIIa i IIIb,
- Kompleks III – pszenny wadliwy z glebami klas IVa o powierzchni 937,05 ha, co stanowi 17% gruntów orných,
- Kompleks IV – żytni bardzo dobry, należą do niego grunty klas IIIa, IIIb, IVa o powierzchni 1 826,03 ha, co stanowi 27% gruntów orných,
- Kompleks VI - żytni słaby, należą tu grunty klasy V o powierzchni 1 535,34 ha, co stanowi 29% gruntów orných,
- Kompleks VII – żytni najslabszy, obejmuje grunty klasy VI, które w Gminie Krapkowice wynoszą 568,07 ha (11% powierzchni gruntów orných).

Na koniec 2013 roku na terenie Gminy Krapkowice funkcjonowało 781 gospodarstw rolných. Największy udział stanowiły gospodarstwa rolne o powierzchni od 1 do 5 ha – 444 szt. (tj. 56,9% wszystkich gospodarstw rolných). Gospodarstwa o powierzchni powyżej 10 ha stanowiły 14% wszystkich gospodarstw rolných.

Tabela 7. Struktura gospodarstw rolných na terenie Gminy Krapkowice na koniec 2013 roku

Rodzaj gospodarstwa	J. m.	Stan na dzień 31.12.2013r.
do 1 ha włącznie	szt.	109
1 – 5 ha	szt.	444
5 – 10 ha	szt.	119
10 ha i więcej	szt.	109
Ogółem	szt.	781

Źródło: Dane Urzędu Miasta i Gminy w Krapkowicach

Na terenie Gminy Krapkowice w strukturze własności użytków rolných sektor prywatny obejmuje ponad 80% ogólnej powierzchni użytków rolných. Sektor publiczny obejmuje grunty Agencji Nieruchomości Rolnych Skarbu Państwa, gospodarstw spółek mieszanych z przewagą mienia państwowego, zasobów gruntów, mienia komunalnego i rolniczych jednostek gospodarki uspołecznionej. Największe przedsiębiorstwa rolne sektora publicznego to Rogowska Hodowla Roślin w Dąbrówce Górnej, „Agroland” sp. z o.o. Gospodarstwo Rolne w Ligocie Krapkowickiej, Stadnina Koni Moszna - Zakład Gospodarczy w Kórnicy.

Spodziewać się należy, że sektor prywatny sukcesywnie zwiększać będzie swój potencjał. Tym samym nastąpi wzrost wielkości indywidualnych gospodarstw rolných. Tendencja ta może być spotęgowana w przypadku zmniejszenia ilości gospodarstw rolných poprzez ich połączenie.

Zgodnie z Powszechnym Spisem Rolnym przeprowadzonym w 2010 roku, największa powierzchnia gruntów rolnych przeznaczona była pod zasiew zbóż (zwłaszcza pszenicy i jęczmienia) oraz kukurydzy. Najmniejsza powierzchnia przeznaczona jest pod uprawę roślin strączkowych i warzyw.

Tabela 8. Struktura zasiewów na terenie Gminy Krapkowice w 2010 roku

Wyszczególnienie	jednostka miary	2010
ogółem	ha	5019,79
pszenica ozima	ha	1108,00
pszenica jara	ha	72,23
żyto	ha	83,97
jęczmień ozimy	ha	534,12
jęczmień jary	ha	536,97
owies	ha	86,26
pszenżyto ozime	ha	429,26
pszenżyto jare	ha	44,80
mieszanki zbożowe ozime	ha	27,46
mieszanki zbożowe jare	ha	446,68
kukurydza na ziarno	ha	620,39
ziemniaki	ha	97,96
uprawy przemysłowe	ha	485,70
rzepak i rzepik razem	ha	429,20
strączkowe jadalne na ziarno razem	ha	2,01
warzywa gruntowe	ha	14,78

Źródło: Dane GUS (Powszechny Spis Rolny z 2010 roku)

Najwięcej gospodarstw rolnych hoduje trzodę chlewną (174 gospodarstw) i drób (154 gospodarstwa rolne). Natomiast pod względem liczby zwierząt gospodarskich sytuacja wygląda odwrotnie - zdecydowaną przewagę w hodowli wykazuje drób – 111 099 sztuk a następnie trzoda chlewna – 15 265 sztuk.

Tabela 9. Struktura hodowli zwierząt gospodarskich na terenie Gminy Krapkowice w 2010 roku

Wyszczególnienie	Liczba gospodarstw [szt.]	Liczba zwierząt gospodarskich [szt.]
bydło ogółem, w tym:	85	1 269
krowy	56	332
trzoda chlewna ogółem, w tym:	174	15 265
lochy	136	1 321
konie	8	20
drób ogółem, w tym:	154	111 099
drób kurzy	146	101 255

Źródło: Dane GUS (*Powszechny Spis Rolny z 2010 roku*)

3.2. Pozarolnicza działalność gospodarcza

Teren Gminy Krapkowice to nie tylko obszar rozwojowy dla rolnictwa. Z uwagi na walory lokalizacyjne i przyjazny klimat dla przedsiębiorców, Krapkowice stanowią istotny punkt na gospodarczej mapie Opolszczyzny. Krapkowice są jedną z najbardziej dynamicznie rozwijających się gmin województwa opolskiego. Obecnie na terenie Gminy działa ponad dwa tysiące podmiotów gospodarczych, w tym 95 prężnie działających średnich i dużych firm.

O silnej pozycji ekonomicznej Krapkowic świadczy chociażby dochód na jednego mieszkańca, przewyższający średnią wojewódzką. Pod względem wydatków na inwestycje, Krapkowice i okoliczne gminy należą do pierwszej piątki najlepiej inwestujących powiatów województwa opolskiego.

Na terenie Gminy Krapkowice na koniec 2013 roku działało 2 208 podmiotów gospodarczych, z czego 2,9% w sektorze publicznym, natomiast 97,1% w sektorze prywatnym.

Liczba podmiotów gospodarczych na obszarze Gminy w latach 2008 – 2013 ulegała niewielkim wahaniom, przy czym w porównaniu z rokiem 2008 liczba podmiotów gospodarczych na koniec 2013 roku wzrosła o 90 podmiotów, tj. o 4,2%. Tendencję wzrostową liczby podmiotów odnotowano w sektorze prywatnym, w którym liczba podmiotów gospodarczych w analizowanym okresie wzrosła o 4,5% (głównie wśród spółek handlowych oraz osób fizycznych prowadzących działalność gospodarczą). Z kolei w sektorze publicznym w tym samym okresie nastąpił spadek liczby podmiotów o 3,1%.

Tabela 10. Struktura działalności gospodarczej według sektorów w Gminie Krapkowie w latach 2008 – 2013

Wyszczególnienie		2008	2009	2010	2011	2012	2013
podmioty gospodarki narodowej ogółem		2 118	2 092	2 168	2 142	2 181	2 208
sektor publiczny	sektor publiczny - ogółem	65	68	68	66	64	63
	sektor publiczny - państwowe i samorządowe jednostki prawa budżetowego	51	53	53	52	50	49
	sektor publiczny - spółki handlowe	4	5	5	4	4	4
sektor prywatny	sektor prywatny - ogółem	2 053	2 024	2 100	2 076	2 117	2 145
	sektor prywatny - osoby fizyczne prowadzące działalność gospodarczą	1 572	1 535	1 609	1 570	1 591	1 604
	sektor prywatny - spółki handlowe	145	149	148	151	159	171
	sektor prywatny - spółki handlowe z udziałem kapitału zagranicznego	60	59	57	56	59	62
	sektor prywatny - spółdzielnie	8	8	8	8	8	9
	sektor prywatny - fundacje	1	3	4	4	4	5
	sektor prywatny - stowarzyszenia i organizacje społeczne	45	48	49	53	55	59

Źródło: Dane GUS

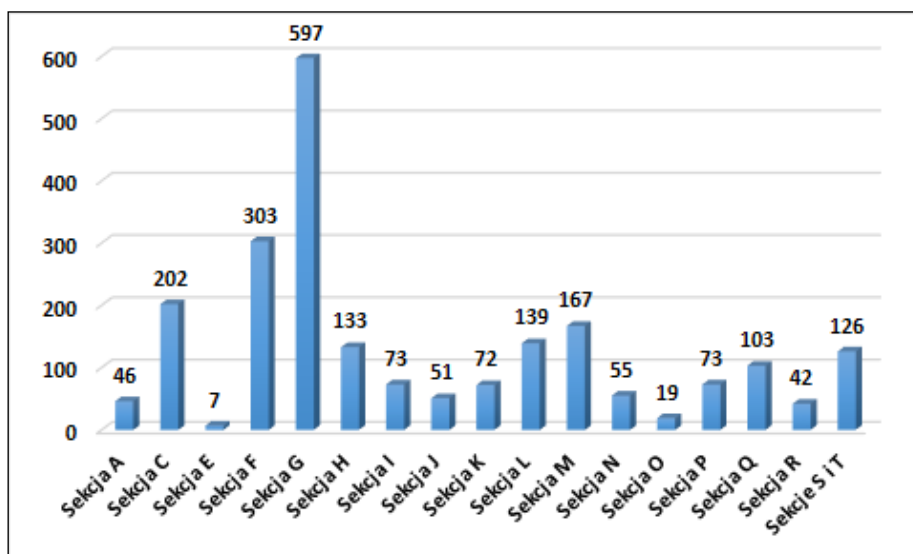
Gmina Krapkowie to ważny ośrodek gospodarczy ze szczególnie dobrze rozwiniętym potencjałem przemysłowym. Do głównych gałęzi przemysłu należą: przemysł papierniczy, obuwniczy, lekki i spożywczy. Ponadto, na terenie Gminy występuje znaczna koncentracja przedsiębiorstw produkcyjnych, terenów magazynowo – składowych, gęsta sieć infrastruktury komunikacyjnej oraz technicznej. Zdecydowana większość mieszkańców znajduje zatrudnienie w sektorze małych i średnich przedsiębiorstw.

Na terenie Miasta Krapkowie istotne znaczenie odgrywa przemysł. Zgodnie z miejscowymi planami zagospodarowania przestrzennego funkcja przemysłowa została wyznaczona w następujących obszarach:

- dzielnica przemysłowo – składowa w rejonie ul. Opolskiej, tereny Zakładów Papierniczych Metsa Tissue;
- tereny położone po zachodniej stronie od ul. Opolskiej do ul. Limanowskiego i od ul. Limanowskiego do drogi krajowej Nr 45;
- dzielnica Krapkowic Otmęt w strefie dawnych Śląskich Zakładów Przemysłu Obuwniczego „Otmęt”;
- zachodnia część miasta w rejonie ul. Prudnickiej w sąsiedztwie zakładów przemysłowych (POM Sp. z o. o.);
- obszary w rejonie węzłów autostradowych „Dąbrówka Górna” oraz „Gogolin”.

(Źródło: Aktualizacja Programu Ochrony Środowiska dla Powiatu Krapkowickiego na lata 2011 – 2014, z perspektywą na lata 2014 – 2018”)

Wykres 2. Struktura działalności gospodarczej na terenie Gminy Krapkowice w 2013 r. wg sekcji PKD 2007



Źródło: Opracowanie własne na podstawie GUS

Legenda:

A	Rolnictwo, leśnictwo, łowiectwo i rybactwo
B	Górnictwo i wydobywanie
C	Przetwórstwo przemysłowe
D	Wytwarzanie i zaopatrzenie w energię elektryczną, gaz, parę wodną, gorącą wodę i powietrze do układów klimatyzacyjnych
E	Dostawa wody; gospodarowanie ściekami i odpadami oraz działalność związana z rekultywacją
F	Budownictwo
G	Handel hurtowy i detaliczny, naprawa pojazdów samochodowych, włączając motocykle
H	Transport i gospodarka magazynowa
I	Działalność związana z zakwaterowaniem i usługami gastronomicznymi
J	Informacja i komunikacja
K	Działalność finansowa i ubezpieczeniowa
L	Działalność związana z obsługą rynku nieruchomości
M	Działalność profesjonalna, naukowa i techniczna
N	Działalność w zakresie usług administrowania oraz działalność wspierająca
O	Administracja publiczna i obrona narodowa, obowiązkowe ubezpieczenia społeczne
P	Edukacja
Q	Opieka zdrowotna i pomoc społeczna
R	Działalność związana z kulturą, rozrywką i rekreacją
S	Pozostała działalność usługowa
T	Gospodarstwa domowe zatrudniające pracowników; gospodarstwa domowe produkujące wyroby i świadczące usługi na własne potrzeby
U	Organizacje i zespoły eksterytorialne

Zgodnie z wykresem 2, prywatna działalność gospodarcza prowadzona na terenie Gminy Krapkowice koncentruje się głównie na: handlu hurtowym i detalicznym (ok. 27% wszystkich podmiotów gospodarczych), budownictwie (ok. 13,7%) oraz na przetwórstwie przemysłowym (ok. 9,1%).

Do największych podmiotów gospodarczych funkcjonujących na terenie Gminy Krapkowice należą między innymi:

- „Metsa Tissue” Krapkowice Sp. z o.o.,
- „Energetyka Ciepła Opolszczyzny” S.A. – ZEC w Krapkowicach,
- Multiserwis Sp. z o.o.,
- POM Krapkowice Sp. z o.o.,
- „Chespa” Sp. z o.o. w Krapkowicach,
- Śląskie Kruszywa Naturalne Sp. z o.o.,
- Coroplast Spółka z o.o. o/Krapkowice,
- TEST Zakład Remontowo-Usługowy. Badania i Analizy Techniczne. Piotr Staszewski
- „Classen – Pol” S.A. – Zakład Nr 4 w Krapkowicach.

Istotne znaczenie odgrywają również przedsiębiorstwa i zakłady rolne, do których zaliczyć można m. in.:

- „Agro – Centrum” S.C.;
- „Agroland” Gospodarstwo Rolne Sp. z o. o.;
- Rogowska Hodowla Roślin Sp. z o. o.;
- Stadnina Koni Moszna Sp z o.o.

Ostatnie lata to prace nad zmianą wizerunku Krapkowic. Nastąpiło stopniowe zmniejszenie roli wielkich zakładów przemysłowych na rzecz małych i średnich firm z sektora prywatnego. Najnowsze inwestycje gospodarcze w Gminie Krapkowice to: Centrum Handlowo-Usługowe, Spedycja i Logistyka Paul Schockemöhle Polska Sp. z o.o.; Salon motorowo-rowerowy.

OFERTA INWESTYCYJNA GMINY KRAPKOWICE

Dla rozwoju gminy kluczowym jest pozyskiwanie inwestorów zewnętrznych. Aby skutecznie rywalizować z innymi gminami, konieczna jest konkurencyjna oferta.

Wadze Gminy Krapkowice są w pełni zaangażowane w tworzenie jak najlepszych warunków do prowadzenia działalności gospodarczej oraz inwestowania. Strategia finansowa i inwestycyjna Gminy została ujęta w Planie Rozwoju Lokalnego. Jego przyjęcie było

pomocne w uzyskaniu środków finansowych na dotychczasowe inwestycje gminne z Funduszy Europejskich, Banku Światowego oraz Wojewódzkiego Funduszu Ochrony Środowiska i Gospodarki Wodnej.

Władze Krapkowic dbają o dobrą atmosferę do inwestowania – potwierdzają to licznie przyznane certyfikaty i wyróżnienia: „Gmina Fair Play”, „Złota Lokalizacja Biznesu”, „Przejrzysta Polska”, „Grunt na medal”.

Dla przedsiębiorców chcących inwestować w Krapkowicach przygotowano szereg udogodnień. Wszystkim przedsiębiorcom chcącym inwestować w Krapkowicach – władze miasta oferują atrakcyjne tereny pod inwestycje, fachowe doradztwo, pomoc ze strony instytucji samorządowych. Mogą oni liczyć na ułatwienia przy przygotowaniu terenów pod inwestycję. Dodatkowo, po uruchomieniu działalności samorząd Krapkowic umożliwia przedsiębiorcom skorzystanie z ulg i zwolnień podatkowych.

Znalezienie odpowiedniego terenu pod działalność gospodarczą to początek sukcesu inwestycyjnego. W związku z tym, Gmina Krapkowice przygotowała bardzo atrakcyjne lokalizacje, przeznaczone pod inwestycje. W planie zagospodarowania przestrzennego Krapkowic przeznaczonych jest ok. 300 ha gruntów pod budowę przemysłowo-usługową:

- **Teren Nr 1**
Węzeł Dąbrówka Górna: przeznaczony pod zabudowę przemysłowo-składową, usług, handlu, obsługi komunikacji;
- **Teren Nr 2**
Krapkowice, ul. Prudnicka: przeznaczony pod zabudowę przemysłowo-składową, magazynów, usług, baz transportowych;
- **Teren Nr 3**
Krapkowice, ul. Limanowskiego: przeznaczony pod zabudowę usługowo-handlową, rzemiosło, przemysł, składy oraz obsługę komunikacji;
- **Teren Nr 4**
Krapkowice, ul. Opolska: przeznaczony pod zabudowę przemysłową, produkcyjno-usługową, baz składowych, magazynów, rzemiosła.

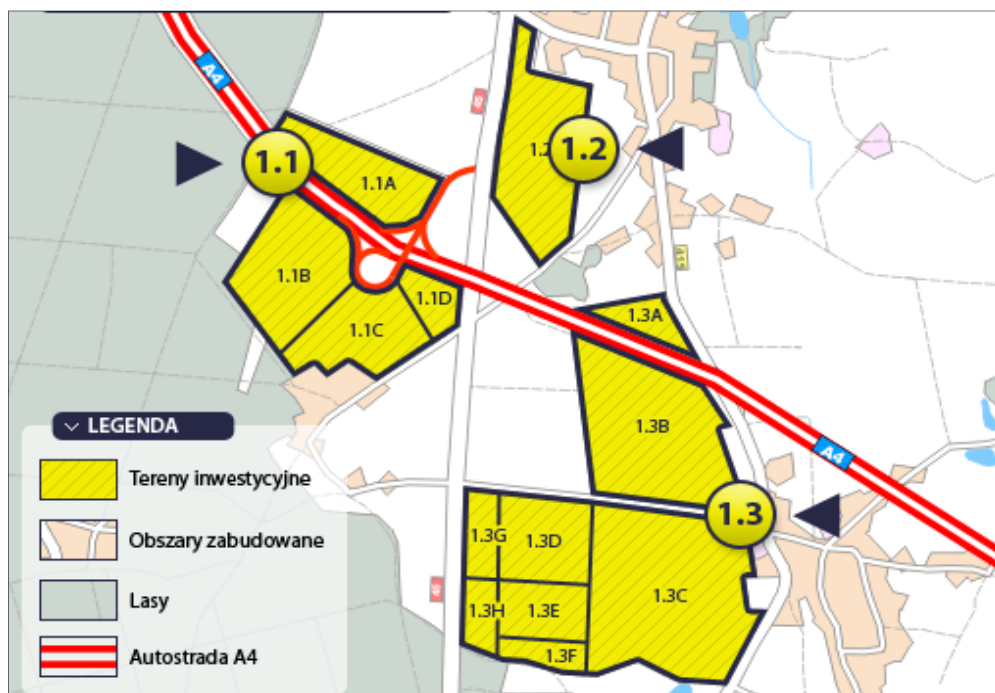
Wszystkie obiekty inwestycyjne mają dostęp do podstawowych magistral mediów, przylegają do głównych dróg i nie wymagają rekultywacji przed inwestycją.

Rysunek 3. Lokalizacja terenów inwestycyjnych Gminy Krapkowice



Źródło: Strona Urzędu Miasta i Gminy w Krapkowicach (<http://www.krapkowice.pl/79/87/oferty-inwestycyjne.html>)

Rysunek 4. Tereny inwestycyjne – węzeł Dąbrówka Górna



INFORMACJA O TERENIE INWESTYCYJNYM

POWIERZCHNIA TERENU
1.1A - 13,13 ha, **1.1B** - 25,49 ha, **1.1C** - 11,87 ha

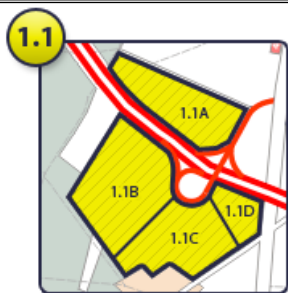
MIEJSCOWOŚĆ
 Dąbrówka Górna

WŁAŚCICIEL
 Agencja Nieruchomości Rolnych - oddział Opole
 Osoby fizyczne.

PRZEZNACZENIE TERENU

- teren przetwórstwa rolno-spożywczego,
- teren parkingów i obsługi samochodów ciężarowych, urządzeń związanych z obsługą komunikacji kołowej, stacji paliw,
- tereny obiektów i urządzeń przemysłu,
- składów i przemysłu,
- teren administracji,
- usług, handlu w tym handlu hurtowego,
- tereny rzemiosła produkcyjnego.

Dopuszczalne są przedsięwzięcia mogące znacząco oddziaływać na środowisko, dla których może być wymagane sporządzenie raportu.



Istnieje możliwość podziału obszaru

INFORMACJA O TERENIE INWESTYCYJNYM

POWIERZCHNIA TERENU
1.2 - 22 ha

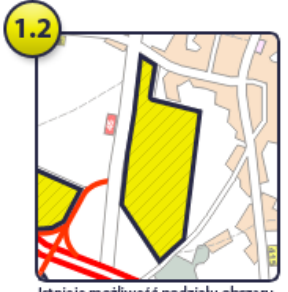
MIEJSCOWOŚĆ
 Dąbrówka Górna

WŁAŚCICIEL
 Agencja Nieruchomości Rolnych - oddział Opole

PRZEZNACZENIE TERENU

- teren przetwórstwa rolno-spożywczego,
- teren parkingów i obsługi samochodów ciężarowych, urządzeń związanych z obsługą komunikacji kołowej, stacji paliw,
- tereny obiektów i urządzeń przemysłu,
- składów i przemysłu,
- teren administracji,
- usług, handlu w tym handlu hurtowego,
- tereny rzemiosła produkcyjnego.

Dopuszczalne są przedsięwzięcia mogące znacząco oddziaływać na środowisko, dla których może być wymagane sporządzenie raportu.



Istnieje możliwość podziału obszaru

INFORMACJA O TERENIE INWESTYCYJNYM

POWIERZCHNIA TERENU
1.3A - 6,7 ha, **1.3B** - 29,5 ha, **1.3C** - 43,84 ha, **1.3D** - 12,6 ha, **1.3E** - 7,54 ha, **1.3F** - 2,39 ha, **1.3G** - 5,21 ha, **1.3H** - 4,24 ha

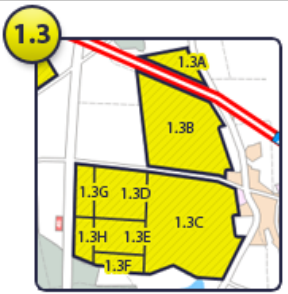
MIEJSCOWOŚĆ
 Rogów Opolski

WŁAŚCICIEL
 Agencja Nieruchomości Rolnych - oddział Opole

PRZEZNACZENIE TERENU

- teren przetwórstwa rolno-spożywczego,
- teren parkingów i obsługi samochodów ciężarowych, urządzeń związanych z obsługą komunikacji kołowej, stacji paliw,
- tereny obiektów i urządzeń przemysłu,
- składów i przemysłu,
- teren administracji,
- usług, handlu w tym handlu hurtowego,
- tereny rzemiosła produkcyjnego.

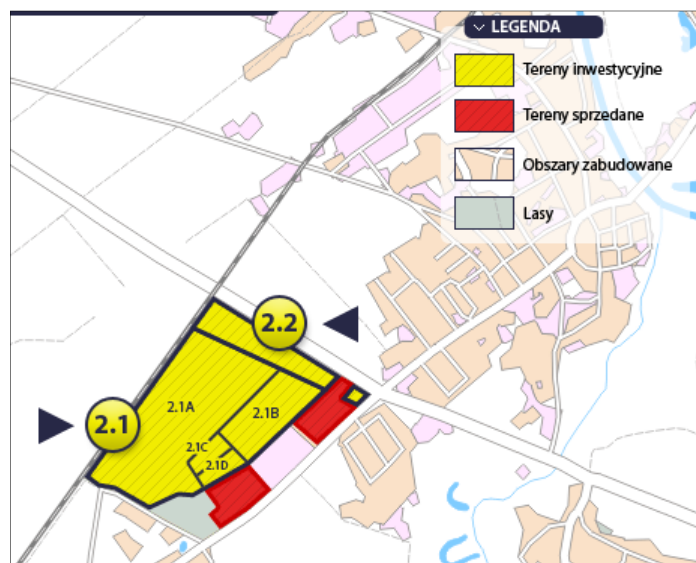
Dopuszczalne są przedsięwzięcia mogące znacząco oddziaływać na środowisko, dla których może być wymagane sporządzenie raportu.



Istnieje możliwość podziału obszaru

Źródło: Strona Urzędu Miasta i Gminy w Krapkowicach (<http://www.krapkowice.pl/79/87/oferty-inwestycyjne.html>)

Rysunek 5. Oferta inwestycyjna – Krapkowice ul. Prudnicka



INFORMACJA O TERENIE INWESTYCYJNYM

POWIERZCHNIA TERENU
2.1A - 36,84 ha, **2.1B** - 6,6 ha, **2.1C** - 1,91 ha, **2.1D** - 1,87 ha

MIEJSCOWOŚĆ
 Krapkowice

WŁAŚCICIEL
 Agencja Nieruchomości Rolnych - oddział Opole

PRZEZNACZENIE TERENU

- teren przetwórstwa rolno-spożywczego,
- teren parkingów i obsługi samochodów osobowych i ciężarowych,
- tereny obiektów i urzędzeń przemysłu,
- składów i przemysłu,
- teren administracji,
- usług, handlu w tym handlu hurtowego,
- tereny rzemiosła produkcyjnego.

2.1

Istnieje możliwość podziału obszaru

INFORMACJA O TERENIE INWESTYCYJNYM

POWIERZCHNIA TERENU
2.2 - 10,31 ha

MIEJSCOWOŚĆ
 Krapkowice

WŁAŚCICIEL
 Osoby fizyczne, prawne i spółki

PRZEZNACZENIE TERENU

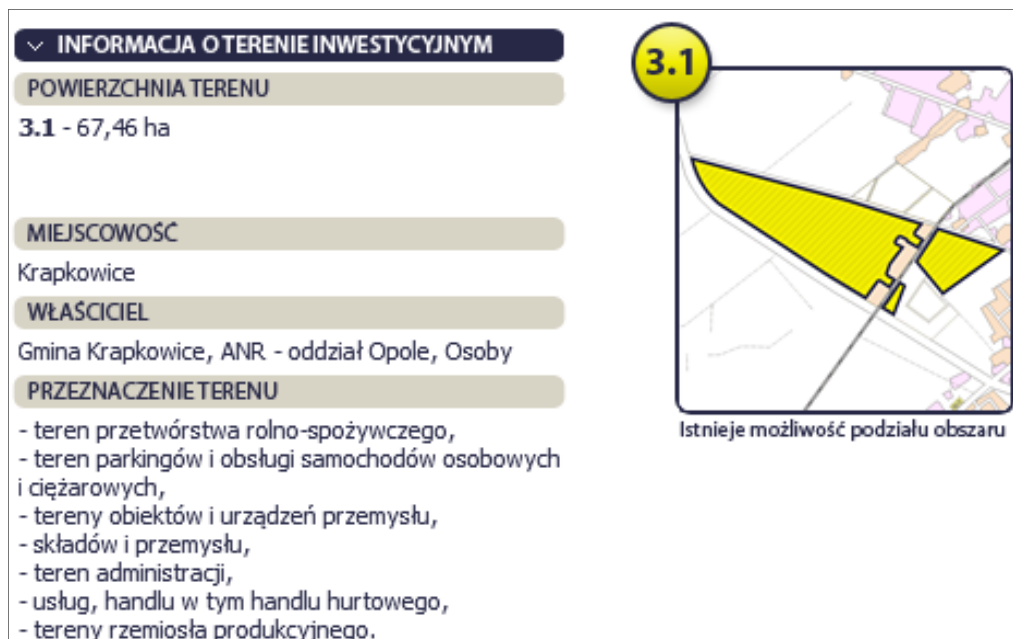
- teren przetwórstwa rolno-spożywczego,
- teren parkingów i obsługi samochodów osobowych i ciężarowych,
- tereny obiektów i urzędzeń przemysłu,
- składów i przemysłu,
- teren administracji,
- usług, handlu w tym handlu hurtowego,
- tereny rzemiosła produkcyjnego.

2.2

Istnieje możliwość podziału obszaru

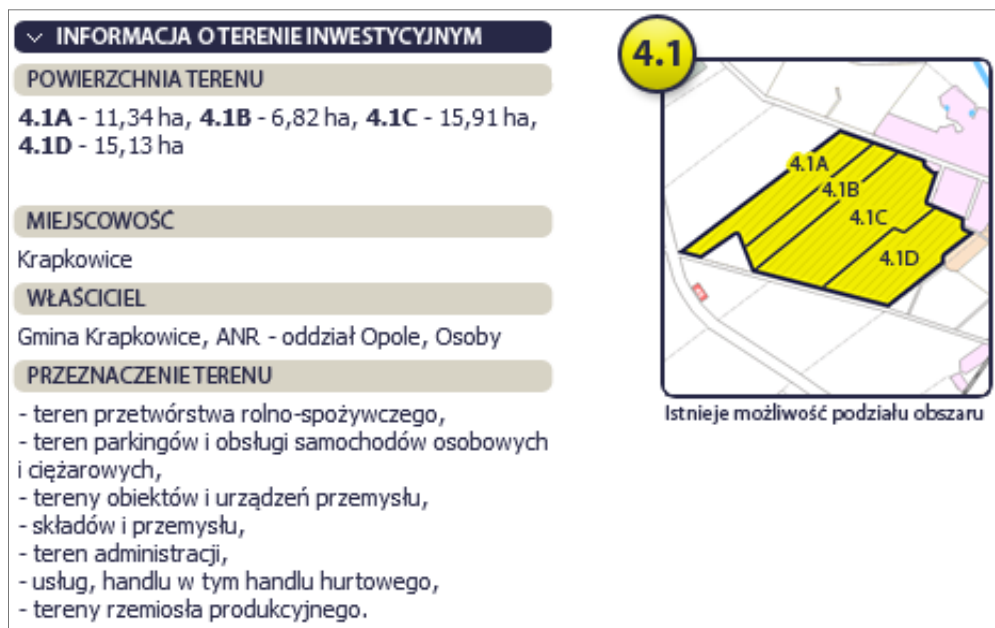
Źródło: Strona Urzędu Miasta i Gminy w Krapkowicach (<http://www.krapkowice.pl/79/87/oferty-inwestycyjne.html>)

Rysunek 6. Oferta inwestycyjna – Krapkowice ul. Limanowskiego



Źródło: Strona Urzędu Miasta i Gminy w Krapkowicach (<http://www.krapkowice.pl/79/87/oferty-inwestycyjne.html>)

Rysunek 7. Oferta inwestycyjna – Krapkowice ul. Opolska



Źródło: Strona Urzędu Miasta i Gminy w Krapkowicach (<http://www.krapkowice.pl/79/87/oferty-inwestycyjne.html>)

KATOWICKA SPECJALNA STREFA EKONOMICZNA S.A.

Na terenie Gminy Krapkowice znajduje się 72,2 ha terenów inwestycyjnych **Katowickiej Specjalnej Strefy Ekonomicznej**. Są to tereny przemysłowo-usługowe.

Katowicka Specjalna Strefa Ekonomiczna jest strefą rozproszoną, składającą się z 4 podstref: gliwickiej, jastrzębsko-żorskiej, tyskiej, sosnowiecko-dąbrowskiej. Tereny Gminy Krapkowice należą do podstrefy gliwickiej.

Katowicka SSE S.A. została powołana rozporządzeniem Rady Ministrów z dnia 18 czerwca 1996 roku. Utworzono ją w celu wsparcia i przyspieszenia procesów restrukturyzacyjnych oraz stworzenia nowych miejsc pracy w regionie. Większość obszarów inwestycyjnych KSSE skupionych jest na południu Polski w województwie śląskim, jednak swoim zasięgiem strefa obejmuje także tereny w województwie opolskim i małopolskim. Obecnie powierzchnia terenu należącego do strefy to ponad 2 000 ha. Obejmuje swoim zasięgiem ponad 45 różnych obszarów. Taki urozmaicony układ umożliwia inwestorom wybór najdogodniejszej lokalizacji.

Rysunek 8. Tereny inwestycyjne Katowickiej Specjalnej Strefy Ekonomicznej – Podstrefa Gliwicka - kompleks Krapkowice



Źródło: <http://mapa.ksse.com.pl/>

Do głównych zadań Strefy należy:

- promocja Strefy i poszukiwanie nowych inwestorów,
- sprzedaż ziemi i innych nieruchomości objętych statusem Strefy,
- wydawanie zezwoleń na prowadzenie działalności gospodarczej w Strefie,
- przyznanie praw do ulgi podatkowej,
- pomoc inwestorom w prowadzeniu działalności.

Oprócz statutowej działalności, Strefa świadczy również dodatkowe usługi wspierające podmioty działające w strefie oraz jej otoczeniu:

- aktywne pośrednictwo w obrocie nieruchomościami w otoczeniu Strefy,
- obsługa konsultingowa, szkolenia dotyczące tematyki związanej z funkcjonowaniem specjalnych stref ekonomicznych,
- prowadzenie bazy potencjalnych usługodawców na rzecz realizacji inwestycji w KSSE,
- „one-stop-shop” (kompleksowa obsługa inwestora),
- wynajem pomieszczeń biurowych i magazynowych,
- działania w zakresie wspierania kooperacji w regionie; doradztwo personalne oraz szkolenia kadr prowadzone przez Centrum Rozwoju Kadr z siedzibą w Podstrefie tyskiej; usługi w zakresie medycyny pracy.

3.3. Turystyka

Czynnikami warunkującymi konkurencyjność regionu obok atrakcyjnej lokalizacji są: stan środowiska naturalnego oraz jego atrakcyjność turystyczna. Czynniki te wpływają na jakość życia mieszkańców regionu oraz na napływ podmiotów gospodarczych i kapitału spoza niego.

Gmina Krapkowice zaliczana jest do regionów o najcieplejszym klimacie w Polsce. Wczesna wiosna, ciepłe lato, długa jesień, łagodny przebieg zimy oraz umiarkowana ilość opadów atmosferycznych tworzą wyjątkowo korzystne warunki dla turystyki i wypoczynku w okresie całego roku.

Gmina Krapkowice to malowniczo położona gmina w dolinie rzeki Odry, w środkowej części województwa opolskiego. Miejsce pełne zieleni i interesujących zakątków, gdzie tradycja współgra z nowoczesnością, a przyroda naturalnie wtapia się w krajobraz okolicy. Okoliczne lasy i wody tworzą znakomitą bazę rekreacyjną dla ludzi spragnionych wypoczynku, gdzie na miłośników historii czekają zabytki, a na inwestorów przychylny klimat i przestrzeń do rozwoju.

Główne elementy możliwe do wykorzystania na cele turystyczno-rekreacyjne to:

- zieleń niska i wysoka ciągnąca się wzdłuż doliny Odry i Osobłogi,
- park miejski w Otmęcie i park leśny (las komunalny) w Krapkowicach, park wiejski we wsi Żużela,
- zabytkowe parki w Dąbrówce Górnej i Rogowie Opolskim,
- układ urbanistyczny miasta z zabytkowym zamkiem, murami miejskimi i licznymi zabytkami architektury,
- liczne zabytki techniki, w tym piece wapiennicze,
- kompleksy leśne, zespoły przyrodniczo-krajobrazowe, użytki ekologiczne i pomniki przyrody,
- wody otwarte, w tym rzeka Odra, Osobłoga, stawy,
- obiekty kultury materialnej z parkami krajobrazowymi na terenach wiejskich.

WALORY PRZYRODNICZE

Na podstawie badań terenowych w Gminie Krapkowice zarejestrowano 439 gatunków roślin. Wśród drzew najciekawsze objęto ochroną poprzez ustanowienie ich **pomnikami przyrody**. Głównymi gatunkami poddanymi ochronie są: dęby szypułkowe, buki pospolite i lipa drobnolistna. Wykaz pomników przyrody na terenie Gminy Krapkowice przedstawia tabela 11.

Tabela 11. Pomniki przyrody na terenie Gminy Krapkowice

Lp.	Numer rejestru wojewódzkiego	Gatunek	Miejscowość	Oddział/Numer działki
1	427	Dąb szypułkowy i lipa drobnolistna	Krapkowice	Oddz. 264 a
2	314	Dąb szypułkowy – 4 szt	Rogów Opolski	Dz. 318 park
3	316	Dąb szypułkowy	Rogów Opolski	Dz. 340 park
4	317	Dąb szypułkowy	Rogów Opolski	Dz. 320/1 park
5	424	Buk zwyczajny – 2 szt	Rogów Opolski	Dz. 745/2 park
6	425	Dąb szypułkowy – 3 szt	Rogów Opolski	Dz. 211/2 park
7	490	Buk pospolity	Gwoździce	Oddz. 31 d
8	491	Olsza czarna	Ściborowice	Dz. 219
9	492	Dąb szypułkowy	Pietna – Borek	Przy drodze z Pietni do wsi Borek
10	493	Lipa drobnolistna	Stęblów	Dz. 928/2
11	494	Klon zwyczajny	Krapkowice, park przy ul. Staszica	Dz. 219/3

12	495	Cis pospolity	Krapkowice, ul. Kozielska	Dz. 172/1
13	496	Dąb szypułkowy	Otmęt	Oddz. 263 f
14	497	Klon polny	Otmęt	Oddz. 264 f
15	498	Głóg jednoszyjkowy	Otmęt	Oddz. 264 f
16	499	Dąb szypułkowy	Otmęt	Oddz. 264 l
17	500	Klon polny	Otmęt	Oddz. 264 n
18	501	Dąb szypułkowy	Otmęt	Oddz. 264 n
19	502	Olsza czarna	Gwoźdźcice	na 21 km drogi Opole-Krapkowice

Źródło: Dane Urzędu Miasta i Gminy w Krapkowicach

Na terenie Gminy znajduje się również:

- las komunalny pełniący funkcję parku miejskiego położony za stadionem Unii Krapkowice (pow. 18 ha);
- park w mieście Krapkowice przy ul. Parkowej (pow. 1 ha);
- las w dzielnicy Otmęt – tzw. Ptasi Gaj, przy ul. Jagiellońskiej (pow. 19 ha).

Swoistą atrakcją przyrodniczą stanowi zespół zadrzewień przy ujściu rzeki Osobłogi w Krapkowicach oraz roślinność bagienna w dolinie rzeki Odry na wysokości wsi: Żuzeli i Ligoty Krapkowickiej.

Zachodnio – północna część Gminy Krapkowice położona jest w obrębie **Obszaru Chronionego Krajobrazu Borów Niemodlińskich**, który powołany został Uchwałą Nr XXIV/193/88 Wojewódzkiej Rady Narodowej w Opolu z dnia 26 maja 1988 r. oraz zatwierdzony Rozporządzeniem Nr 0151/P/16/2006 Wojewody Opolskiego z dnia 8 maja 2006 r. w sprawie obszarów chronionego krajobrazu w województwie opolskim (Dz. Urz. Woj. Op. Nr 33, poz. 1133). Obszar ten należy do największych w Polsce kompleksów leśnych, jego powierzchnia wynosi 480 km². Usytuowany jest na terenie województwa opolskiego i obejmuje 12 gmin, w tym Gminę Krapkowice. Na jej terenie obszar obejmuje swoim zasięgiem sołectwa: Gwoźdźcice i Dąbrówka Górna. Na obszarze tym zachowały się fragmenty typowe dla polskiego niżu lasów mieszanych i liściastych. Obszar ten porastają liczne rzadkie gatunki chronionych roślin. Na terenie tym występują także chronione gatunki ryb, płazów, gadów, ptaków oraz ssaków. Na obszarze stwierdzono występowanie 150 gatunków lęgowych, co stanowi prawie 35% całej ornitofauny krajowej. Występują tu m. in.: bielik, derkacz, kania czarna, kania ruda, bąk, bączek, zielonka, włośchatka czy podgorzałka.

Ponadto istotnym elementem systemu powiązań przyrodniczych jest dolina Odry oraz rzeki Osobłogi, które tworzą korytarze ekologiczne rangi krajowej oraz regionalnej.

Na terenie Gminy Krapkowice występują obszary chronione **Natura 2000** Żywocickie Łęgi PLH160019 oraz Dolina Odry stanowiąca korytarz ekologiczny ECONET o znaczeniu międzynarodowym. Na terenie Gminy wyróżniono ostoję nr 15 „Dolinę Odry” (od Koźła do Krapkowic) oraz trias opolski.

Na obszarze Gminy występują również **siedliska przyrodnicze** podlegające ochronie zgodnie z prawem krajowym i Dyrektywą UE z 1992 r. w sprawie ochrony siedlisk przyrodniczych i dziko żyjącej flory i fauny. Na terenie Gminy Krapkowice występują m. in.:

- twardowodne, oligo – i mezotroficzne zbiorniki z podwodnymi łąkami ramienic,
- starorzecza i inne naturalne, eutroficzne zbiorniki wodne,
- zalewane muliste brzegi rzek,
- pionierskie murawy napiaskowe i naskalne,
- zmiennowilgotne łąki trzęślicowe,
- szuwary wielkoturzycowe,
- mokre łąki użytkowane ekstensywnie,
- torfowiska alkaiczne.

Na terenie Gminy Krapkowice występuje także szereg obszarów, które zakwalifikować można do prawnej ochrony w postaci:

- obszarów Natura 2000 Dolina Środkowej Odry,
- obszarów chronionego krajobrazu: dolina Osobłogi i dolina Swornicy,
- zespołów przyrodniczo – krajobrazowych Rogów Opolski, Dąbrówka Górna,
- użytków ekologicznych: Lipiennik, Źródliko koło Gwoździć, Starorzecze w Otmęcie, Łęg nad Odrą, bagno. Starorzecze w Żużeli, Skarpa 1 i 2, Żwirownia,
- stanowisko dokumentacyjne: kamieniołom wapieni w Rogowie Opolskim.

Unikalne są również źródła wodne zlokalizowane w lasach Rogowa Opolskiego. Na cele turystyczne można wykorzystać szlak wodny Odry, poprzez wprowadzenie żeglugi turystycznej (statków wycieczkowych) i wykorzystanie na cele turystyczne zabytkowych obiektów hydrotechnicznych (śluzy, jaz).

Korzystne położenie umożliwia wykorzystanie dla wypoczynku świątecznego przez mieszkańców Gminy Krapkowice sąsiednich rejonów turystycznych:

- Parku Krajobrazowego Góry św. Anny,
- Jeziora Otmuchowskiego i Nyskiego,
- Jeziora Turawskiego,

- Borów Niemodlińskich,
- Gór Opawskich w gm. Głuchołazy, Prudnik,
- Gór Opawskich i Masywu Jesennika po stronie czeskiej.

Ze względu na położenie Gminy Krapkowice w tak szczególnym miejscu, ważnym jest funkcjonowanie głównych zakładów przemysłowych na zasadach zgodnych z ochroną środowiska. Na jakość lokalnego powietrza korzystnie wpłynęła inwestycja polegająca na likwidacji małych kotłowni pracujących dotychczas na niskiej jakości urządzeniach grzewczych produkujących stosunkowo duże ilości spalin i korzystających z opału o różnej zawartości siarki. Na poprawiającą się sytuację ochrony powietrza wpływ ma coraz większy dostęp do alternatywnych źródeł energii w postaci gazu, oleju opałowego czy z wykorzystaniem energii słonecznej.

WALORY KULTUROWE

Podróżując po Ziemi Krapkowickiej oprócz malowniczych widoków można napotkać liczne obiekty zabytkowe, m.in. Krapkowicki Zamek, ruiny zamku rycerskiego w Otmęcie, wieżę Bramy Górnej z przyległą partią murów obronnych, ruiny zamku rycerskiego w Otmęcie, zamek i park w Rogowie Opolskim, pałac w Dąbrówce Górnej, kościoły parafialne oraz przydrożne krzyże i kapliczki.

Do najważniejszych zabytków nieruchomych Gminy Krapkowice, które zostały ujęte w rejestrze zabytków, należą:

➤ **m. Dąbrówka Górna**

- zespół pałacowy, 2 poł. XVII w., XVIII w., XX w.:
- pałac, nr rej.: 1006/65 z 07.05.1965 r.,
- park, nr rej.: 145/86 z 13.10.1986 r.,

➤ **m. Kórnica**

- kościół par. p.w. śś. Fabiana i Sebastiana, 1794r., 1851r., nr rej.: 1065/66 z 18.01.1966 r.,
- spichrz folwarczny, 1795 r., nr rej.: 1621/66 z 21.09.1966 r.,

➤ **m. Krapkowice**

- Stare Miasto, nr rej.: 197/56,
- kościół par. p.w. św. Mikołaja, k. XIVw., XV-XVIIIw., nr rej.: 839/64 z 07.05.1964r.,
- grób saperski Stanisława Bączka, na cmentarzu komunalnym, 1946 r., nr rej.: 155/87 z 22.06.1987 r.,

- mogiła powstańców śląskich, na cmentarzu komunalnym, 1921, nr rej.: 156/87 z 22.06.1987 r.,
- cmentarz żydowski, ul. Kolejowa, pocz. XIX w., nr rej.: 230/89 z 04.12.1989 r.,
- zamek, 1678, XVIII-XX w., nr rej.: 324/51 z 08.02.1951 r.,
- mury obronne (fragment), 2 poł. XIV – XVI w., nr rej.: 840/64 z 07.05.1964 r.,
- wieża bramy Górnej, nr rej.: 834/64 z 05.05.1964 r.,
- wieża wodna (ruina), ul. Kozielska, XVII w., XIX/XX w., nr rej.: 388/58 z 15.06.1964 r.,
- dom, Rynek 4, XVIII w., nr rej.: 641/64 z 07.05.1964 r.,
- dom zakonny elżbietanek, ul. Sądowa 8, 1866 r., nr rej.: 2291/91 z 29.11.1991 r.,
- piec wapienniczy szybowy, ul. Opolska 69 a, ok. 1900 r., nr rej.: 2286/91 z 14.10.1991 r.,
- piec wapienniczy szybowy, ul. Opolska 75, pocz. XX w., nr rej.: 2288/91 z 18.10.1991 r.,
- piec wapienniczy szybowy, ul. Opolska 77 a, 1907 r., nr rej.: 2287/91 z 18.10.1991 r.,
- śluza mała na Odrze, 1890-95, nr rej.: 2247/90 z 17.12.1990 r.,
- **m. Krapkowice – Otmęt**
 - kościół par. p.w. Wniebowzięcia NMP, XIV w., XVIII w., 1912-1914, nr rej.: 729/64 z 14.03.1964 r.,
 - ruiny zamku, XVI/XVII w., XVIII w., XIX w., nr rej.: 729/64 z 14.03.1964 r.,
 - park, XIX w., nr rej.: j.w.,
- **m. Rogów Opolski**
 - kościół par. p.w. śś. Filipa i Jakuba St., XIII w., XVI w., XX w., nr rej.: 3/50 z 20.11.1950 r.,
 - zespół zamkowy, XV w.-XIX/XX w., nr rej.: 4/50 (R/321) z 17.11.1950 r.,
 - park, nr rej.: 202/89 z 09.01.1989 r.,
 - most, nr rej.: j.w.,
 - tarasy z murami oporowymi, nr rej.: j.w.,
 - kaplica grobowa, 2 poł. XIX w., nr rej.: j.w.,
 - pawilon ogrodowy "Kavallerhaus", nr rej.: 27/2004 z 27.04.2004 w.,
 - ogrodzenie z glorieta, XIX/XXw., nr rej.: j.w.,
- **m. Steblów**
 - mogiła zbiorowa żołnierzy z II wojny św. (na cmentarzu komunalnym), nr rej.: 173/88 z 20.06.1988 r.,
- **m. Żużela**
 - dwór, 3 ćw. XIX w., nr rej.: 2195/89 z 31.08.1989 r.

Najbardziej reprezentacyjną częścią miasta Krapkowice jest rynek otoczony kamieniczkami, najstarsza pochodzi z XVIII wieku. Podobnie jak w Krakowie, każdego dnia w samo południe na krapkowickim rynku można usłyszeć hejnał Krapkowic, dobiegający z pobliskiej Wieży Bramy Górnej (czyli krapkowickiej baszty). Niezwykłą pamiątką ze zwiedzania krapkowickiej baszty jest własnoręcznie wykonana kartka z papieru czerpanego, w działającej tam Wytwórni Papieru Czerpanego „Czerpuś”. Wewnątrz wieży, na poszczególnych kondygnacjach znajdują się wystawy plastyczne prezentujące najciekawsze obiekty i miejsca Ziemi Krapkowickiej. Dodatkową atrakcją stanowi taras widokowy na szczycie wieży, z którego można podziwiać przepiękną panoramę Gór Opawskich. Równie chętnie jak mieszkańcy, bywają tu goście. Dlatego też władze miasta dokładają wszelkich starań, aby Ziemia Krapkowicka nie traciła na urodzie. Duży nacisk kładzie się na inwestycje związane z renowacją obiektów dziedzictwa kulturowego. Przykładem może tu być wspomniana konserwacja baszty i murów zabytkowych w Krapkowicach. Duże znaczenie ma również dbałość o tereny zielone jak chociażby zagospodarowanie parku miejskiego w Krapkowicach-Otmęcie.

Wśród szczególnie urokliwych miejsc o charakterze zabytkowym dominują parki. Szczególną wartość przedstawiają parki zabytkowe w Rogowie Opolskim i Dąbrówce Górnej będące w rejestrze Wojewódzkiego Konserwatora Zabytków:

- 1) Zabytkowy Park w Dąbrówce Górnej z II poł. XVII w. o pow. 6,13 ha,
- 2) Zabytkowy Park w Rogowie Opolskim z I poł. XVIII w. o pow. 20 ha.

ZAPLECZE TURYSTYCZNE

Turyści przybywający do Gminy Krapkowice mogą korzystać z usług **bazy noclegowej i gastronomicznej** zlokalizowanej na terenie Gminy.

Do głównych obiektów noclegowych na terenie Gminy Krapkowice należą:

- Hotel „Zamkowy Młyn” *** w Krapkowicach,
- Hotel „Zajazd Krapkowice” *** w Krapkowicach,
- Dom Wypoczynkowy „Sportowiec” w Krapkowicach - Otmęcie,
- Mieszkanie Gościnne "EVA" w Otmęcie,
- Zamek w Rogowie Opolskim,
- Gospodarstwo Agroturystyczne SALVE AMICI, m. Pietna,
- Gospodarstwo Agroturystyczne WESTERN RANCH PIETNA, m. Pietna,
- Gospodarstwo Agroturystyczne ZAGRODA, m. Gwoździce.

Bazę gastronomiczną stanowią natomiast restauracje, pizzerie i bary umiejscowione na terenie Gminy, zwłaszcza Krapkowic, jak i punkty gastronomiczne wchodzące w skład obiektów bazy noclegowej Gminy.

Zgodnie z danymi przedstawionymi w tabeli 12, obserwuje się wzrost ruchu turystycznego na terenie Gminy Krapkowice. W latach 2008-2012 wzrosła zarówno liczba osób korzystających z noclegów w hotelach (wzrost o 43%), jak i liczba wynajętych pokoi (wzrost o 44,6%) oraz udzielonych noclegów w tych obiektach (wzrost o 45,3%). Warto podkreślić, że 42,7% wszystkich korzystających z noclegów na terenie Gminy Krapkowice to turyści zagraniczni. Najwięcej turystów zagranicznych w 2012 roku pochodziło z: Niemiec, Ukrainy, Włoch i Czech.

Tabela 12. Zaplecze turystyczne i ruch turystyczny na terenie Gminy Krapkowice w latach 2008-2012

Wyszczególnienie	2008	2009	2010	2011	2012
Obiekty hotelowe					
obiekty całoroczne	1	1	1	2	2
miejsca noclegowe całoroczne	96	96	96	140	140
korzystający z noclegów ogółem [osoba]	5 696	5 531	5 026	6 246	8 148
korzystający z noclegów turyści zagraniczni [osoba]	1 705	1 539	1 237	1 404	3 478
wynajęte pokoje ogółem w obiektach hotelowych	8 670	7 993	7 442	9 941	12 539
wynajęte pokoje turystom zagranicznym w obiektach hotelowych	3 763	3 070	2 152	2 662	5 529
pokoje z własną łazienką i WC	45	45	45	70	70
udzielone noclegi ogółem	12 559	11 612	10 901	14 831	18 248
udzielone noclegi turystom zagranicznym	5 023	4 323	3 362	3 967	8 130
Noclegi udzielone turystom zagranicznym w turystycznych obiektach noclegowych według wybranych krajów					
ogółem	5 023	4 323	3 362	3 967	8 130
Austria	118	62	33	45	46
Belgia	40	16	0	15	29
Białoruś	0	5	7	17	12
Czechy	553	189	138	153	595
Dania	25	108	70	87	19
Estonia	6	16	4	6	2
Finlandia	12	21	6	22	14
Francja	61	50	38	18	31
Grecja	0	2	6	2	2

Hiszpania	9	4	9	2	22
Irlandia	11	2	0	17	3
Japonia	1	0	0	0	0
Kanada	8	15	5	3	5
Litwa	11	29	9	10	2
Łotwa	0	0	5	0	6
Niderlandy (Holandia)	151	130	121	99	64
Niemcy	2 563	2 696	2 236	2 689	3 044
Norwegia	202	78	13	10	9
Portugalia	7	2	3	5	4
Rosja	108	14	20	7	36
Słowacja	306	435	180	194	343
Słowenia	0	58	37	17	205
Stany Zjednoczone Ameryki	61	31	22	4	17
Szwajcaria	11	9	10	10	8
Szwecja	21	28	11	65	5
Ukraina	128	125	252	214	2 192
Węgry	39	52	22	105	36
Wielka Brytania	40	29	38	28	18
Włochy	86	20	25	26	1 040
pozostałe kraje	445	97	42	97	321

Źródło: Dane GUS

Dla podniesienia standardów turystycznych wymagana jest rozbudowa bazy noclegowej i rozwój urządzeń rekreacyjno-sportowych. Szczęólnego znaczenia nabiera realizacja urządzeń sportowych – baseny otwarte i kryte, korty tenisowe, pola golfowe oraz wprowadzenie takich form wypoczynku, które umożliwiłyby wydłużenie sezonu turystycznego. Przy ujściu rzeki Osobłogi do Odry istnieje port jachtowy dla statków wycieczkowych z usługami towarzyszącymi (tzw. Marina), który jest systematycznie rozwijany. Ponadto warto wykorzystać istniejącą drogę żeglowną na Odrze oraz nabrzeża funkcjonujące w ramach Odrzańskiej Drogi Wodnej.

Aktywność turystyczna terenów wzrośnie również z chwilą realizacji zabudowy letniskowej. Ziemia Krapkowicka to również idealne miejsce dla miłośników rekreacyjnej jazdy na rowerze. Rowerzyści znajdą tu profesjonalnie przygotowane i oznakowane **trasy rowerowe**, będące efektem wspólnego polsko-czeskiego projektu realizowanego z funduszy europejskich. Trasy przebiegają drogami asfaltowymi oraz polnymi przez najciekawsze zakątki Gminy i gmin ościennych, aż do granicy z Republiką Czeską.

Znacznego rozmachu nabrać powinna w skali gminy **agroturystyka** oparta o w/w elementy przyrodniczo-krajobrazowe i kulturowe Gminy. Duże walory dla rozwoju agroturystyki wykazują miejscowości: Pietna, Żużela, Gwoźdźce, Rogów Opolski, Dąbrówka Górna.

W oparciu o w/w elementy przyrodniczo-krajobrazowe i kulturowe, w Gminie można rozwinąć następujące formy turystyki, które powinny przyczynić się do wzrostu znaczenia funkcji turystycznej jako wspomagającej rozwój Gminy:

- turystyka krajoznawcza - miasto posiada unikalne warunki dla rozwoju turystyki krajoznawczej specjalistycznej, której bazę stanowić powinny piece wapiennicze,
- turystyka pobytowa i związana z wypoczynkiem świątecznym,
- turystyka wędkarska,
- turystyka ornitologiczna – dolina rzeki Odry i Osobłogi,
- agroturystyka – ukształtowanie terenu, warunki przyrodnicze, obiekty dziedzictwa kulturowego są wyraźnymi przesłankami dla wspomagania lokalnych inicjatyw sołectw w zakresie agroturystyki. W tej kwestii konieczne jest opracowanie spójnego programu rozwoju turystyki w połączeniu z planem odnowy wsi,
- turystyka tematyczna - teren Gminy Krapkowice należy do bardziej zasobnych w obiekty zabytkowe obszarów regionu opolskiego; występuje tu szereg bardzo cennych ze względu na swoją historię obiektów zabytkowych np.: ruiny zamku w Krapkowicach - Otmęcie, Zamek Krapkowicki;

Warunkiem rozwoju turystyki w skali całej Gminy jest wykorzystanie istniejącej bazy oraz stworzenie niezbędnych elementów zagospodarowania turystycznego. Istotnym czynnikiem rozwoju jest promocja turystyczna i pełna informacja o wartościach turystycznych Gminy. Analizując jednak potencjał turystyczny Gminy Krapkowice można zauważyć, że turystyka może stanowić dodatkowy kierunek rozwoju Gminy.

3.4. Rynek pracy i bezrobocie

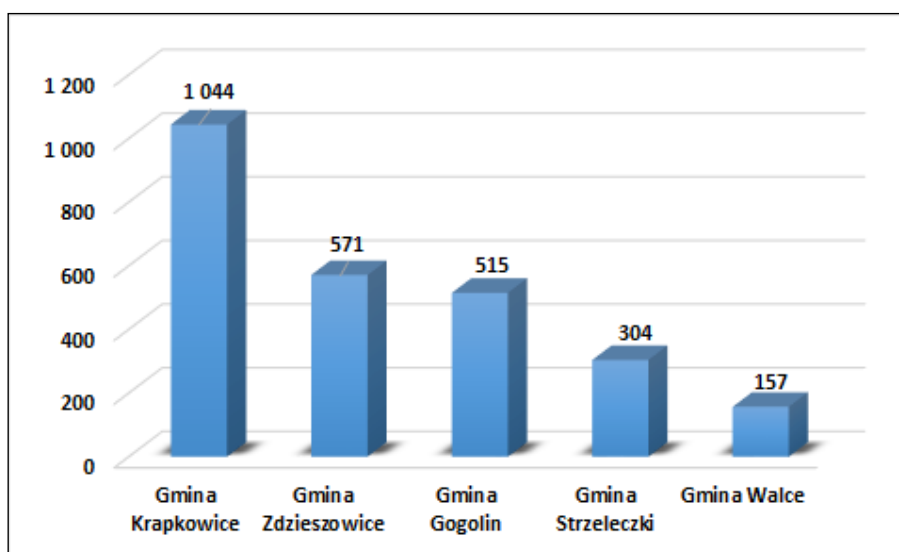
Na koniec 2013 roku na terenie Gminy Krapkowice zarejestrowanych było 1 044 osób bezrobotnych, co stanowiło 40,3% bezrobotnych powiatu. Gmina Krapkowice przoduje na tle powiatu pod względem liczby: bezrobotnych kobiet, bezrobotnych z prawem do zasiłku, długotrwale bezrobotnych oraz osób w okresie 12 miesięcy od ukończenia nauki.

Tabela 13. Bezrobocie na terenie powiatu krapkowickiego (stan na 31.12.2013 r.)

L.p.	Gmina/ Miasto	Bezrobotni ogółem	Kobiety	Liczba bezrobotnych z prawem do zasiłku	Liczba długotrwale bezrobotnych	Osoby w okresie 12 miesięcy od ukończenia nauki
1	Gmina Krapkowice	1 044	606	130	523	58
-	Miasto Krapkowice	794	464	100	108	42
2	Gmina Zdzeszowice	571	361	86	253	38
-	Miasto Zdzeszowice	448	289	70	202	27
3	Gmina Gogolin	515	297	55	231	35
-	Miasto Gogolin	300	168	24	143	21
4	Gmina Strzeleczyki	304	175	28	170	23
5	Gmina Walce	157	105	20	79	9
RAZEM		2 591	1 544	319	1 256	163

Źródło: Dane PUP w Krapkowicach

Wykres 3. Bezrobocie na terenie gmin powiatu krapkowickiego (stan na 31.12.2013 r.)



Źródło: Opracowanie własne na podstawie danych PUP w Krapkowicach

Tabela 14. Bezrobocie na terenie Gminy Krapkowice w latach 2008-2013 [osoba]

Wyszczególnienie	2008	2009	2010	2011	2012	2013
Liczba osób bezrobotnych OGÓŁEM:	805	1 080	1 083	984	1 082	1 044
w tym:						
- kobiet	507	557	619	554	608	606
- mężczyzn	298	523	464	430	474	438
Liczba bezrobotnych z prawem do zasiłku	111	122	134	138	167	130
Liczba długotrwale bezrobotnych	285	464	522	478	471	523
Osoby w okresie do 12 miesięcy od ukończenia nauki	25	54	66	54	70	58
Liczba osób bezrobotnych wg wieku:						
- 18-24 lata			216	179	200	180
- 25-34 lata			314	267	302	249
- 35-44 lata			204	171	203	211
- 45-54 lata			233	218	216	230
- 55-59 lat			90	111	115	112
- 60-64 lata			26	38	46	50
Liczba osób bezrobotnych wg czasu pozostawania bez pracy:						
- bezrobotni do 1 miesiąca			140	113	148	125
- bezrobotni od 1 do 3 miesięcy			238	248	251	207
- bezrobotni od 3 do 6 miesięcy			232	170	201	190
- bezrobotni od 6 do 12 miesięcy			167	156	188	190
- bezrobotni od 12 do 24 miesięcy			168	147	141	159
- bezrobotni powyżej 24 miesięcy			138	150	153	161
Liczba osób bezrobotnych wg wykształcenia:						
- wykształcenie gimnazjalne, podstawowe i poniżej			338	301	313	309
- wykształcenie zasadnicze zawodowe			322	312	324	301
- wykształcenie ogólnokształcące			122	97	105	85
- wykształcenie średnie zawodowe			203	177	216	206
- wykształcenie wyższe			98	97	124	131
Liczba osób bezrobotnych wg stażu pracy						
- do 1 roku			140	150	180	166
- od 1 do 5 lat			274	224	242	225
- od 5 do 10 lat			152	147	166	151
- od 10 do 20 lat			161	141	161	163
- od 20 do 30 lat			148	146	145	160
- 30 lat i więcej			36	54	76	58
- bez stażu			172	122	112	109

Źródło: Dane PUP w Krapkowicach

Analizując dane dotyczące struktury osób bezrobotnych na terenie Gminy Krapkowie (tabela 14) należy zauważyć, że:

- wśród osób bezrobotnych zdecydowaną przewagę wykazują kobiety (58% w 2013 roku),
- w 2013 roku liczba osób długotrwale bezrobotnych stanowiła 50,1% ogółu bezrobotnych i wzrosła w stosunku do 2008 roku o 83,5%,
- liczba osób bezrobotnych w okresie do 12 miesięcy od ukończenia nauki wzrosła od 2008 roku o 132% i w 2013 roku wyniosła 58 osób,
- najliczniejszą grupę osób bezrobotnych wg wieku stanowią bezrobotni w wieku od 25 do 34 roku życia – w 2013 roku stanowili 23,9% ogółu bezrobotnych,
- prawie 20% bezrobotnych Gminy stanowią osoby bezrobotne pozostające bez pracy od 1 do 3 miesięcy. Największy wzrost bezrobotnych odnotowano wśród bezrobotnych pozostających bez pracy powyżej 24 miesięcy (16,7%),
- przeważają osoby z wykształceniem gimnazjalnym, podstawowym i poniżej – 30%, a następnie z wykształceniem zasadniczym zawodowym – 28,8%. Niepokojącym zjawiskiem jest wzrost liczby osób bezrobotnych z wykształceniem wyższym (wzrost w stosunku do 2008 roku o 33,7%),
- największy udział wśród bezrobotnych stanowią osoby ze stażem pracy od 1 do 5 lat – 21,6%, natomiast najmniejszy – osoby z ponad 30-letnim stażem pracy (w 2013 roku – 5,6%).

Brak pracy lub jej utrata jest przyczyną wielu bardzo niepokojących zjawisk społecznych (tj. patologia, przestępczość czy uzależnienia od alkoholu), a także czynnikiem skutecznie ograniczającym popyt wewnętrzny. Długotrwale występowanie tych efektów bezrobocia w konsekwencji wpłynie bezpośrednio na wzrost wydatków Gminy Krapkowie na pomoc społeczną w zakresie likwidacji lub minimalizacji tych zjawisk, jak również na pogorszenie wizerunku i atrakcyjności osiedleńczej i inwestycyjnej Gminy. Chcąc zmniejszać poziom bezrobocia, należałoby skutecznie pozyskiwać nowych inwestorów, a także stwarzać odpowiednie warunki do prowadzenia działalności gospodarczej na swoim terenie m.in. poprzez tworzenie odpowiedniego systemu zachęt dla nowych przedsiębiorców lub poprzez wyznaczanie odpowiednich terenów inwestycyjnych.

4. Usługi publiczne na terenie Gminy Krapkowie

4.1. Usługi społeczne

Jednym z czynników warunkujących atrakcyjność osiedleńczą jest dostępność usług społecznych. Podczas wyboru nowego miejsca zamieszkania brane są pod uwagę przede wszystkim: dostęp do oświaty oraz jakość oferty edukacyjnej, oferta kulturalna, baza

sportowo-rekreacyjna, dostęp do opieki zdrowotnej, a także poziom bezpieczeństwa publicznego. Od stanu infrastruktury społecznej zależy także jakość życia obecnych mieszkańców Gminy i ich szanse rozwoju.

4.1.1. Oświata i nauka

Na terenie Gminy Krapkowice funkcjonują następujące placówki oświatowe:

- Żłobek „Bajkowa Kraina” w Krapkowicach, ul. Ks. Duszy 1,
- Żłobek - Usługi Opiekuńcze „Świat do 3 lat” Anna Gawinek, w Krapkowicach, oś. Sady 1,
- Żłobek „Kraina Skrzatów” w Krapkowicach, ul. Szkolna 10,
- Przedszkole Publiczne Nr 1 w Krapkowicach, ul. Moniuszki 12, z oddziałem zamiejscowym w Steblowie, ul. Szkolna 2,
- Przedszkole Publiczne Nr 2 z Oddziałami Integracyjnymi w Krapkowicach, ul. Moniuszki 6,
- Zespół Szkolno-Przedszkolny Nr 4 w Krapkowicach, ul. Żeromskiego 34:
 - Przedszkole Publiczne Nr 4 w Krapkowicach,
 - Publiczna Szkoła Podstawowa Nr 4 im. Jana Brzechwy w Krapkowicach,
- Przedszkole Publiczne Nr 6. im. Tęczowa Szósteczka w Krapkowicach, ul. Buczka 11,
- Przedszkole Publiczne Nr 8 w Krapkowicach, Osiedle XXX - lecia 18,
- Zespół Szkolno-Przedszkolny w Kórnicy, ul. Główna 2:
 - Przedszkole Publiczne w Kórnicy,
 - Publiczna Szkoła Podstawowa w Kórnicy,
- Zespół Szkolno-Przedszkolny Nr 3 w Rogowie Opolskim:
 - Publiczna Szkoła Podstawowa w Rogowie Opolskim im. Marii Konopnickiej z klasami I-III, ul Chrobrego 15,
 - Publiczna Szkoła Podstawowa w Dąbrówce Górnej z klasami IV-VI, ul. Opolska 64,
 - Publiczne Przedszkole w Dąbrówce Górnej, ul. Opolska 64, z oddziałami zamiejscowymi:
 - w Rogowie Opolskim, ul. Chrobrego 15,
 - w Gwoździejach, ul. Opolska 32,
- Przedszkole Publiczne w Żywocicach, ul. Średnia 19, z oddziałem zamiejscowym w Żużeli, ul. Szkolna 3,
- Publiczna Szkoła Podstawowa im. Jana Pawła II w Żywocicach, ul. Średnia 48,
- Zespół Szkół Sportowych Nr 1 im. Janusza Korczaka w Krapkowicach, Osiedle XXX - lecia 24:

- Publiczna Sportowa Szkoła Podstawowa Nr 5 im. Janusza Korczaka w Krapkowicach,
- Publiczne Sportowe Gimnazjum Nr 1 im. Janusza Korczaka w Krapkowicach,
- Publiczne Gimnazjum Nr 2 im. Powstańców Śląskich w Krapkowicach, ul. Kwiatowa 7,
- Stowarzyszeniowa Publiczna Szkoła Podstawowa w Steblowie, ul. Szkolna 2,
- Publiczna Szkoła Podstawowa Stowarzyszenia na Rzecz Rozwoju Wsi Żużela, ul. Szkolna 3, Żużela.

ŻŁOBKI

Na terenie Gminy Krapkowice funkcjonują 3 żłobki, w tym 2 publiczno-prywatne oraz jeden prywatny (tj. Żłobek „Kraina Skrzatów”), które zapewniają opiekę najmłodszym mieszkańcom Gminy do 3 roku życia. W każdym żłobku zatrudniony jest wykwalifikowany i doświadczony personel. Liczba opiekunek jest dostosowana do liczby dzieci. Każdy żłobek zapewnia dzieciom komfortowe i bezpieczne warunki do zabawy, rozwoju i odpoczynku. Prowadzone są zajęcia edukacyjne, plastyczne, zabawy ruchowe itp.

Należy podkreślić, że od września 2011 roku rodzice korzystający ze żłobków mogą liczyć na dopłaty do comiesięcznych opłat w wysokości 350 zł do każdego dziecka. Ulga dotyczy tylko mieszkańców Gminy. Dzięki temu, Gmina stwarza młodym mamom szansę na jak najszybszy powrót na rynek pracy.

PRZEDSZKOLA

W odróżnieniu do innych gmin z terenu powiatu krapkowickiego, opieka przedszkolna na terenie Gminy Krapkowice jest bardzo dobrze rozwinięta. Funkcjonują tu bowiem przedszkola i oddziały przedszkolne:

- Przedszkole Publiczne Nr 1 w Krapkowicach, z oddziałem zamiejscowym w Steblowie,
- Przedszkole Publiczne Nr 2 z Oddziałami Integracyjnymi w Krapkowicach,
- Przedszkole Publiczne Nr 4 w Krapkowicach,
- Przedszkole Publiczne Nr 6. im. Tęczowa Szósteczka w Krapkowicach,
- Przedszkole Publiczne Nr 8 w Krapkowicach,
- Przedszkole Publiczne w Kórnicy,
- Przedszkole Publiczne w Dąbrówce Górnej, z oddziałami zamiejscowymi:
 - w Rogowie Opolskim,
 - w Gwoździejach,
- Przedszkole Publiczne w Żywocicach. z oddziałem zamiejscowym w Żużeli.

Według stanu na dzień 31.12.2013 r. łącznie do tych placówek uczęszczało 735 dzieci. Dzięki dobrze rozwiniętej opiece i edukacji przedszkolnej, Gmina zapewnia rodzinom tych dzieci (zwłaszcza młodym matkom) możliwość podjęcia lub kontynuacji pracy po powrocie z urlopu wychowawczego zwiększając tym samym ich szanse na rynku pracy. W każdej placówce publicznej zapewniony jest dostęp do wykwalifikowanej kadry. Każda z placówek posiada bogatą ofertę spędzania czasu dla dzieci, w tym: gry i zabawy dydaktyczne, zajęcia plastyczne, zabawy taneczne i ruchowe, nauka samodzielności, pobyt na świeżym powietrzu. Ponadto, organizowane są zajęcia dodatkowe z zakresu nauki języka obcego (angielskiego lub niemieckiego). Każda z placówek oferuje również pełne wyżywienie dla swoich podopiecznych. Sympatyczni pracownicy, urozmaicone zajęcia i towarzystwo rówieśników sprawia, że dzieci chętnie przychodzą do przedszkoli.

Tabela 15. Przedszkola na terenie Gminy Krapkowice (stan na 31.12.2013 r.)

Nazwa placówki (adres)	Liczba dzieci	Pracownicy pedagogiczni [etat]	Pracownicy obsługi [etat]
Przedszkole Publiczne Nr 1 w Krapkowicach	100	6,14	5,5
Przedszkole Publiczne Nr 2 w Krapkowicach z Oddziałami Integracyjnymi	143	12,17	8,88
Zespół Szkolno-Przedszkolny Nr 4 w Krapkowicach Przedszkole Publiczne Nr 4 w Krapkowicach	100	10	4,5
Przedszkole Publiczne Nr 6. im. Tęczowa Szósteczka w Krapkowicach	125	10,09	8
Przedszkole Publiczne Nr 8 w Krapkowicach	97	7,05	6,5
Zespół Szkolno-Przedszkolny w Kórnicy Przedszkole Publiczne w Kórnicy	48	4,86	3
Zespół Szkolno-Przedszkolny Nr 3 w Rogowie Opolskim Przedszkole Publiczne w Dąbrówce Górnej	62	5	3
Przedszkole Publiczne w Żywocicach	60	4,71	4,16

Źródło: Dane Urzędu Miasta i Gminy w Krapkowicach

18 stycznia 2014 r. weszły w życie zmiany do ustawy o systemie oświaty, dotyczące rekrutacji do publicznych przedszkoli i szkół. W I etapie rekrutacji do przedszkoli przyjmuje się wyłącznie dzieci zamieszkałe w gminie Krapkowice. Postępowanie rekrutacyjne prowadzone jest na wniosek rodzica/opiekuna prawnego złożony u dyrektora przedszkola. W przypadku większej liczby kandydatów niż miejsc w I etapie postępowania brane są pod uwagę kryteria ustawowe: wielodzietność rodziny, niepełnosprawność w rodzinie, samotne wychowywanie dziecka, objęcie dziecka pieczą zastępczą.

W przypadku wolnych miejsc, przedszkole organizuje II etap postępowania rekrutacyjnego. Wówczas brane są pod uwagę kryteria przyjęte przez dyrektora przedszkola

w uzgodnieniu z Burmistrzem Krapkowic: każdy z rodziców/opiekunów pracuje, lokalizacja przedszkola najbliżej miejsca zamieszkania, lokalizacja przedszkola najbliżej miejsca pracy jednego z rodziców/opiekunów, dziecko posiada rodzeństwo korzystające z usług przedszkola, dziecko objęte opieką kuratora sądowego/asystenta rodziny, deklarowany pobyt powyżej 5 godzin dziennie.

Postępowania rekrutacyjne prowadzić będą komisje powołane przez dyrektorów placówek przedszkolnych.

SZKOŁY PODSTAWOWE

Wszystkie szkoły podstawowe na terenie Gminy posiadają statut szkół publicznych. Dla 7 placówek oświatowych organem prowadzącym jest Gmina Krapkowice, natomiast 2 szkoły prowadzone są przez Stowarzyszenia. W 2013 roku uczęszczało do nich 1101 uczniów, w tym 828 uczniów do szkół podstawowych zlokalizowanych w mieście Krapkowice.

Tabela 16. Wykaz szkół podstawowych na terenie Gminy Krapkowice (stan na 31.12.2013 r.)

Nazwa placówki (adres)	Liczba dzieci	Pracownicy pedagogiczni [etat]	Pracownicy obsługi [etat]
Publiczna Szkoła Podstawowa Nr 1 im. Juliusza Słowackiego w Krapkowicach	334	33,82	14,5
Zespół Szkolno-Przedszkolny Nr 4 w Krapkowicach Publiczna Szkoła Podstawowa Nr 4 im. Jana Brzechwy w Krapkowicach	169	22,26	10
Zespół Szkół Sportowych Nr 1 im. Janusza Korczaka w Krapkowicach Publiczna Sportowa Szkoła Podstawowa Nr 5 im. Janusza Korczaka w Krapkowicach	325	20,55	8
Zespół Szkolno-Przedszkolny w Kórnicy Publiczna Szkoła Podstawowa w Kórnicy	78	8	4,36
Zespół Szkolno-Przedszkolny Nr 3 w Rogowie Opolskim Publiczna Szkoła Podstawowa w Dąbrówce Górnej	49	5	3
Zespół Szkolno-Przedszkolny Nr 3 w Rogowie Opolskim Publiczna Szkoła Podstawowa im. Marii Konopnickiej w Rogowie Opolskim	46	5,57	3,02
Publiczna Szkoła Podstawowa im. Jana Pawła II w Żywocicach	100	11,24	5,7
Stowarzyszeniowa Publiczna Szkoła Podstawowa w Steblowie	50	8,19	2
Publiczna Szkoła Podstawowa Stowarzyszenia na Rzecz Rozwoju Wsi Żużela	10	2,35	1

Źródło: Dane Urzędu Miasta i Gminy w Krapkowicach

Kształcenie ogólne w szkole podstawowej tworzy fundament wykształcenia. Szkoła łagodnie wprowadza uczniów w świat wiedzy dbając o ich harmonijny rozwój intelektualny, etyczny, emocjonalny, społeczny i fizyczny.

Szkoły podstawowe w Gminie Krapkowice są bardzo dobrze przygotowane do przyjęcia 6-latków. Realizowany w szkołach program Ministerstwa Edukacji Narodowej „Radosna szkoła” znaczenie wzbogacił bazę potrzebną do kształcenia dzieci najmłodszych. W każdej ze szkół oprócz sal lekcyjnych znajduje się zaplecze sportowe (sala gimnastyczna oraz boisko sportowe), biblioteka oraz stołówka.

Wyniki testu 6-klasistów w 2013 roku dla przeciętnego ucznia klasy VI w Gminie Krapkowice kształtowały się na poziomie średnio 23 punktów i były minimalnie niższe niż średnia dla kraju i województwa opolskiego. Z kolei wyniki testu przeprowadzonego w 2012 roku dla uczniów z Gminy były na tym samym poziomie, co wyniki ogólne województwa opolskiego i na nieco niższym poziomie od wyników ogólnokrajowych. Tak małe rozbieżności potwierdzają wysoki poziom nauczania w szkołach podstawowych zlokalizowanych na terenie Gminy Krapkowice.

Tabela 17. Wyniki testów 6-klasistów w Gminie Krapkowice w roku szkolnym 2011/2012 i 2012/2013

Wyszczególnienie	2012	2013
Wynik ogólny kraj	22,75	24,03
Wynik ogólny województwo opolskie	22,25	23,46
Wynik ogólny Gmina Krapkowice	22,2	23,0

Źródło: Urząd Miasta i Gminy w Krapkowicach, <http://www.cke.edu.pl/>

GIMNAZJA

Na terenie Gminy zlokalizowane są 2 gimnazja publiczne będące w zarządzie Gminy Krapkowice: Publiczne Sportowe Gimnazjum Nr 1 im. Janusza Korczaka w Krapkowicach oraz Publiczne Gimnazjum Nr 2 im. Powstańców Śląskich w Krapkowicach. Na koniec 2013 roku do obu szkół uczęszczało 548 uczniów.

Tabela 18. Charakterystyka gimnazjów na terenie Gminy Krapkowice (stan na 31.12.2013 r.)

Nazwa placówki (adres)	Liczba dzieci	Pracownicy pedagogiczni [etat]	Pracownicy obsługi [etat]
Zespół Szkół Sportowych Nr 1 im. Janusza Korczaka w Krapkowicach - Publiczne Sportowe Gimnazjum Nr 1 im. Janusza Korczaka w Krapkowicach	203	30	8
Publiczne Gimnazjum Nr 2 im. Powstańców Śląskich w Krapkowicach	345	31,09	16

Źródło: Dane Urzędu Miasta i Gminy w Krapkowicach

Oferta ww. placówek gimnazjalnych zarządzanych przez Gminę Krapkowice, dostosowana jest do zainteresowań i zdolności swoich uczniów. Liczba godzin lekcyjnych w ramach danego przedmiotu jest dostosowana do profilu danej klasy. Ponadto, uczniowie mogą uczestniczyć w kołach zainteresowań i prowadzonych przez każdą z placówek oraz brać udział w różnorodnych konkursach. Angażują się również w wiele inicjatyw szkolnych, dzięki czemu rozwijają swoje umiejętności organizatorskie. Każde z gimnazjów posiada bogatą bazą dydaktyczną oraz bogato wyposażone pracownie komputerowe.

Wciąż unowocześniane są pracownie przedmiotowe (w Gimnazjum nr 2 w każdej z nich znajduje się nowoczesna tablica multimedialna, a w całej szkole dostęp jest do wi-fi). Zajęcia sportowe prowadzone są na terenie własnych obiektów sportowych (sale gimnastyczne, boiska sportowe, siłownie), a także na miejskim basenie. Dzięki temu szkolne drużyny osiągają wysokie wyniki w zawodach sportowych w różnych dyscyplinach sportu.

Uczniowie III klas gimnazjum w latach 2012 i 2013 przystąpili do obowiązkowego testu gimnazjalnego. Jego wyniki w Gminie Krapkowice na tle wyników ogólnopolskich i dla województwa opolskiego przedstawia tabela 19.

Tabela 19. Wyniki testów gimnazjalnych w Gminie Krapkowice w roku szkolnym 2011/2012 i 2012/2013

Część egzaminu	rok	wartość parametru [%]		
		kraj	województwo	gmina
część humanistyczna	2012	63,0	61,5	60,9
	2013	60,0	58,0	59,55
część matematyczno-przyrodnicza	2012	48,5	48,0	47,5
	2013	53,5	52,5	53,55

Źródło: Urząd Miasta i Gminy w Krapkowicach, <http://www.cke.edu.pl/>

Analizując średnie wyniki testów uczniów III klas szkół gimnazjalnych z terenu Gminy Krapkowice należy zauważyć, że w 2013 roku w każdej części egzaminu były one wyższe niż średnie wyniki dla województwa opolskiego a w części matematyczno-przyrodniczej nawet wyższe niż średnie wyniki ogólnopolskie, co wskazuje na wysoki poziom nauczania również w szkołach gimnazjalnych z terenu Gminy.

Oprócz placówek oświatowych zarządzanych przez Gminę Krapkowice, na terenie Gminy funkcjonują inne placówki oświatowe (prowadzone głównie przez Powiat Krapkowicki), którymi są:

1) ZESPÓŁ SZKÓŁ IM. JANA KILIŃSKIEGO UL. KS. F. DUSZY 7, KRAPKOWICE

W skład Zespołu wchodzi: Liceum Ogólnokształcące, Gimnazjum Dwujęzyczne oraz Liceum Ogólnokształcące dla Dorosłych.

Szkoła posiada system monitoringu wewnętrznego i zewnętrznego, a także windę i podjazd dla uczniów niepełnosprawnych. Systematycznie prowadzi diagnozę poczucia bezpieczeństwa uczniów w szkole. W trosce o utrzymanie na wysokim poziomie bezpiecznego i przyjaznego klimatu, angażuje się w ogólnopolskie programy społeczne np. „Szkoła bez przemocy”, „Bezpieczna szkoła - bezpieczny uczeń”.

Bazę dydaktyczną szkoły stanowią: 10 sal lekcyjnych, pracownia fizyki z laboratorium, bardzo dobrze wyposażona w pomoce dydaktyczne pracownia biologii, pracownia chemii z laboratorium, 2 pracownie informatyczne wyposażone w laptopy, 5 pracowni językowych, zaplecza przedmiotowe, wyposażona w liczne książki i podręczniki biblioteka oraz czytelnia, gabinet pedagoga szkolnego, gabinet pielęgniarki, sala gimnastyczna oraz szatnie, gabinet dyrektora i v- ce dyrektora, sekretariat i księgowość, boiska sportowe (do piłki ręcznej i koszykowej), pomieszczenia gospodarcze usytuowane wewnątrz szkoły, a także pomieszczenie dla uczniów na mały odpoczynek i drugie śniadanie.

Oferta szkoły obejmuje:

- zajęcia rozwijające uzdolnienia,
- konsultacje z nauczycielami poszczególnych przedmiotów,
- zajęcia korekcyjno-kompensacyjne,
- zajęcia rewalidacyjne dla uczniów niepełnosprawnych,
- zajęcia wyrównawcze,
- dostosowanie wymagań edukacyjnych stosownie do zdiagnozowanych trudności,
- stałą opiekę pedagoga szkolnego,
- naukę języków obcych na poziomie dostosowanym do ucznia (również na poziomie rozszerzonym),
- zajęcia z języka hiszpańskiego - pozalekcyjne lub w ramach klasy językowej,
- współpracę z zagranicznymi partnerami w ramach wymiany partnerskiej z Kopernicus Gymnasium w Wissen oraz w ramach projektu *Socrates-Comenius*,
- udział w międzynarodowym projekcie *Młodzież debatuje*,
- realizację autorskiego projektu *Discover London*
- przygotowanie do egzaminu DSDI/DSDII z języka niemieckiego.

2) ZESPÓŁ SZKÓŁ ZAWODOWYCH IM. PIASTÓW OPOLSKICH UL. ZAMKOWA 5, KRAPKOWICE

W roku szkolnym 2014/2015 w skład Zespołu Szkół Zawodowych wchodziły następujące typy szkół:

- 3 letnia Zasadnicza Szkoła Zawodowa,

- 4 letnie Technikum (technik mechanik, technik budownictwa, technik ekonomista, technik handlowiec, technik informatyk, technik logistyk),
- Szkoła Policealna dla Dorosłych:
 - o zaoczne 2 letnie (technik administracji, technik rachunkowości),
 - o zaoczne 1,5 roczne (technik bezpieczeństwa i higieny pracy),
- zaoczne 3 letnie Liceum Ogólnokształcące dla Dorosłych.

Dogodna lokalizacja, w niedalekim sąsiedztwie przystanków PKS, zachęca do podejmowania w niej nauki również przez młodzież z okolic Krapkowic.

3) ZESPÓŁ SZKÓŁ SPECJALNYCH IM. JULIANA TUWIMA W KRAPKOWICACH, UL. KOŚCIELNA 10, KRAPKOWICE

Jest to jedyna na terenie Powiatu Krapkowickiego placówka oświatowa specjalistycznie przygotowana do nauczania dzieci i młodzieży z niepełnosprawnością intelektualną oraz z niepełnosprawnościami sprzężonymi.

Zespół Szkół zapewnia:

- dla uczniów z upośledzeniem umysłowym w stopniu lekkim, w tym z autyzmem i niepełnosprawnościami sprzężonymi: szkołę podstawową i gimnazjum,
- dla uczniów z upośledzeniem umysłowym w stopniu umiarkowanym lub znacznym, w tym z autyzmem i niepełnosprawnościami sprzężonymi: szkołę podstawową, gimnazjum oraz szkołę ponadgimnazjalną przysposabiającą do pracy,
- dla uczniów z upośledzeniem umysłowym w stopniu głębokim - zespół rewalidacyjno-wychowawczy.

Obecnie szkoła dysponuje 8 salami lekcyjnymi, 3 specjalistycznymi pracowniami: gospodarstwa domowego, techniki oraz informatyki, małą salą gimnastyczną, gabinetem pielęgniarstwa, 4 salami do specjalistycznych zajęć rewalidacji z nowoczesnym sprzętem (jedną - z nowoczesnym sprzętem komputerowym dostosowanym do potrzeb uczniów z niepełnosprawnością ruchową i w zakresie komunikacji werbalnej, drugą - ze sprzętem komputerowym do rewalidacji metodą Tomatisa, trzecią - do terapii integracji sensorycznej, oraz czwartą - salę doświadczania świata). Szkoła ma również dobrze wyposażone 2 specjalistyczne gabinety: psychologa i logopedy. Szkoła posiada bibliotekę, toaletę przystosowaną do potrzeb osób niepełnosprawnych ruchowo, a także świetlicę dla oczekujących na dziecko rodziców.

Wszystkie klasy są wyposażone w niezbędny do realizacji zamierzeń edukacyjnych sprzęt i pomoce naukowe, a pracownie specjalistyczne w nowoczesne sprzęty gospodarstwa domowego i komputery. Klasy kolejno są wyposażane w nowe tablice, dopuszczone do użytku szkolnego meble, nowoczesne sprzęty RTV (plazma, wideo, DVD). Szkoła posiada

projektor multimedialny, aparat fotograficzny z możliwością nagrania krótkiego zapisu filmowego, mikrofony bezprzewodowe oraz sprzęt nagłaśniający.

4) PAŃSTWOWA SZKOŁA MUZYCZNA IM. PIOTRA ŚWIERCA W KRAPKOWICACH, UL. KRAWIECKA 1, KRAPKOWICE

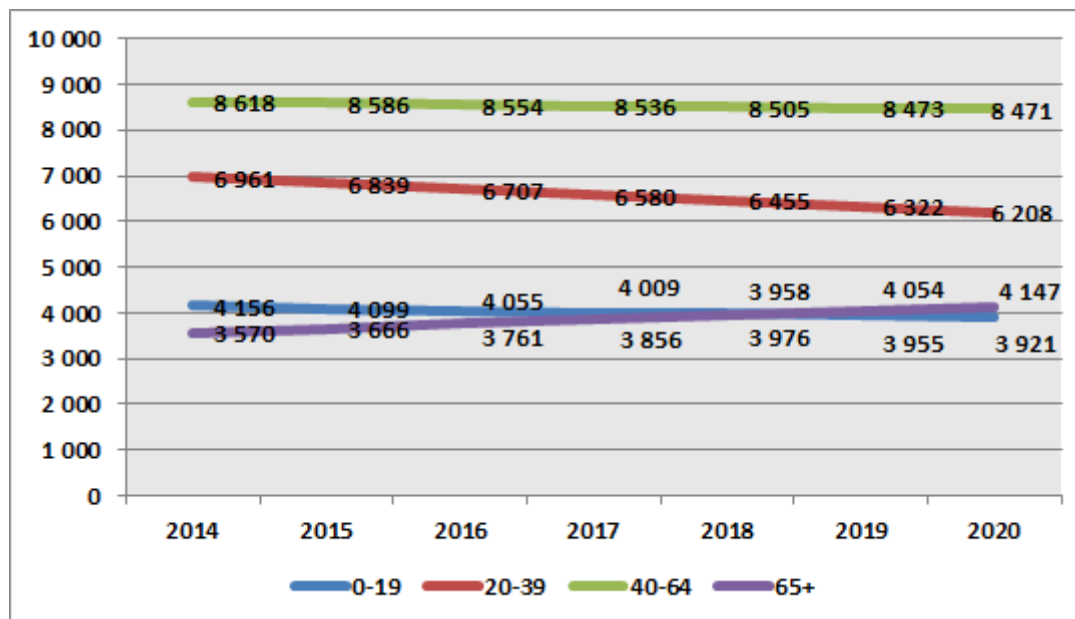
Państwowa Szkoła Muzyczna w Krapkowicach powstała na bazie Społecznego Ogniska Muzycznego powołanego przez Towarzystwo Miłośników Ziemi Krapkowickiej, uchwałą z dnia 15 września 1961 roku. PSM I st. im. Piotra Świerca w Krapkowicach jest jedną z 14 placówek tego typu na Opolszczyźnie i obejmuje swym zasięgiem 4 powiaty (prudnicki, krapkowicki, strzelecki i opolski) oraz 7 gmin (Walce, Głogówek, Tarnów Opolski, Gogolin, Zdieszowice, Krapkowice, Prószków).

Uczniowie placówki mogą zgłębiać tajniki gry na fortepianie, akordeonie, gitarze, instrumentach dętych drewnianych (klarnet, saksofon, flet, obój), instrumentach dętych blaszanych (trąbka, puzon, tenor i tuba), instrumentach smyczkowych (skrzypce, wiolonczela) i perkusji. Rozwijane są też zdolności i umiejętności oraz poszerzane wiadomości z zakresu rytmiki, kształcenia słuchu i audycji muzycznych, a ponadto uczniowie w zależności od predyspozycji i zainteresowań uczestniczą w zajęciach chóru, orkiestry dętej lub kameralnych zespołach instrumentalnych.

Biorąc pod uwagę wymagania potencjalnego mieszkańca co do nowego miejsca zamieszkania (oprócz infrastruktury technicznej) Gmina postanowiła zadbać o wykształcenie najmłodszych mieszkańców Gminy dostosowując swoją bazę oświatową do standardów typowych szkół miejskich. Tym samym, oświata stanowi obecnie jedną z największych wizytówek Gminy Krapkowice, która będzie wykorzystywana również do zwiększania atrakcyjności osiedleńczej Gminy.

Na podstawie prognozy ludności na lata 2011-2035 sporządzonej przez GUS dla powiatu krapkowickiego stworzono prognozę liczby ludności z podziałem na grupy wieku na terenie Gminy Krapkowice.

Wykres 4. Prognoza liczby ludności dla Gminy Krapkowice do 2020 roku [osoba]



Źródło: Opracowanie własne na podstawie GUS

Obserwowana w ciągu ostatnich kilku lat w skali kraju i Europy zmiana modelu rodziny (2+1) potwierdza, że coraz mniejszy jest udział rodzin wielodzietnych. Również migracje rodzin w celach zarobkowych pociągają za sobą spadek liczby dzieci na danym terenie. W związku z tym, Gmina Krapkowice zamierza realizować działania zwiększające jej atrakcyjność osiedleńczą i inwestycyjną. Atrakcyjne warunki do zamieszkania będą skutkowały napływem nowych mieszkańców (w tym rodzin z dziećmi), dzięki czemu liczba uczniów w szkołach utrzyma się na poziomie zbliżonym do obecnego a nawet wzrośnie. Tym samym Gmina zapewni odpowiednie dochody z tytułu subwencji oświatowej, a także wyeliminuje ewentualną konieczność racjonalizacji sieci szkół na swoim terenie. Z kolei atrakcyjne warunki inwestycyjne to szansa na nowe miejsca pracy, co zminimalizuje zjawisko migracji części mieszkańców poza teren Gminy Krapkowice w celach zarobkowych.

4.1.2. Ochrona zdrowia

Istotnym elementem infrastruktury społecznej jest system ochrony zdrowia. Jego poziom w sposób znaczący wiąże się z jakością wykonywanej pracy przez mieszkańców oraz wpływa na wydatki budżetu. Dostęp do infrastruktury ochrony zdrowia zależy przede wszystkim od liczby instytucji świadczących usługi zdrowotne, ich rozmieszczenia oraz kosztów usług.

Zadania w zakresie opieki zdrowotnej na terenie Gminy Krapkowice realizują następujące placówki służby zdrowia:

1) Krapkowickie Centrum Zdrowia Sp. z o.o.

Centrum rozpoczęło swoją działalność 1 marca 2009 r. na bazie przejętej od SPZOZ w likwidacji w Krapkowicach, które do tego czasu świadczyło usługi. 100% udziałowcem KCZ Sp. z o.o. jest Powiat Krapkowicki. Od lipca 2010 r. udało się scalić wszystkie oddziały szpitalne w jednym miejscu, dzięki zakończonej inwestycji rozbudowy szpitala w Krapkowicach na os. XXX-lecia 21.

W 1999 roku ZOZ został przekształcony w Samodzielny Publiczny Zespół Opieki Zdrowotnej w Krapkowicach i obejmuje opieką miasta i gminy: Krapkowice, Gogolin, Walce, Strzeleczyki i Zdzieszowice. Likwidacji uległy 3 Przychodnie Przy- i Międzyzakładowe. Zmieniła się struktura całej jednostki, wydzieliła się podstawowa opieka zdrowotna.

Obecnie w ramach Krapkowickiego Centrum Zdrowia funkcjonują następujące placówki:

a) Szpital Powiatowy w Krapkowicach-Otmęcie os. XXX-lecia 21,

Wykaz jednostek w szpitalu:

- izba przyjęć,
- oddział wewnętrzny,
- oddział pediatryczny,
- oddział chirurgiczny,
- oddział ginekologiczno-położniczy,
- oddział noworodkowy,
- oddział urologii jednego dnia
- oddział okulistyki jednego dnia
- pracownia rtg,
- pracownia ultrasonografii,
- gabinet fizykoterapii,
- pracownia badań kardiologicznych,
- pracownia endoskopowa,
- pracownia prób wysiłkowych,
- pracownia EKG,
- pracownia echokardiografii,
- laboratorium pobór materiału do badania we wszystkie dni tygodnia,
- blok operacyjny

W budynku znajduje się również:

- Rejestr Usług Medycznych,
- Punkt potwierdzania środków ortopedycznych i wyrobów medycznych (konsola przy wejściu do szpitala),
- Poradnia urazowo-ortopedyczna,

- Poradnia alergologiczna,
- Punkt nocnej i świątecznej opieki lekarskiej i pielęgniarskiej działającej w dni powszednie w godz. 18.00-8.00 dnia następnego i całodobowo w soboty, niedziele i święta,
- Zarząd i Administracja.

b) Przychodnia Rejonowa nr. 1, ul. Szkolna 7, w której mieszczą się następujące poradnie:

- Poradnia Kardiologiczna,
- Poradnia Diabetologiczna,
- Poradnia Chirurgii Ogólnej,
- Poradnia Ginekologiczna,
- Poradnia Alergologiczna,
- Poradnia Reumatologiczna,
- Poradnia Dermatologiczna,
- Poradnia Urologiczna,
- Poradnia Endokrynologiczna,
- Poradnia Gruźlicy i Chorób Płuc,
- Poradnia Medycyny Sportowej,
- Poradnia Medycyny Pracy,
- Poradnia Chirurgii Urazowo-Ortopedycznej,
- Poradnia Zdrowia Psychicznego,
- Poradnia Terapii Uzależnienia i Współuzależnienia od Alkoholu,
- Poradnia Gastroenterologiczna,
- Fizjoterapia.

W budynku przychodni zlokalizowany jest również punkt poboru krwi.

c) Zakład Opiekuńczo-Lecznicy w Górażdżach, ul. Główna 23

Celem Zakładu Opiekuńczo-Lecznicy jest objęcie całodobową opieką i leczeniem osób, które przebyły ostrą fazę leczenia szpitalnego, mają ukończony proces diagnozowania, leczenia operacyjnego lub intensywnego leczenia zachowawczego nie wymagają dalszej hospitalizacji jednak ze względu na stan zdrowia i stopień niepełnosprawności wymagają stałego nadzoru lekarskiego profesjonalnej pielęgnacji oraz rehabilitacji.

2) Ośrodek Zdrowia w Rogowie Opolskim, ul. Kościuszki 34

Przychodnia świadczy usługi z zakresu podstawowej opieki zdrowotnej, do których należą: udzielanie świadczeń zdrowotnych (głównie przez lekarza specjalistę medycyny rodzinnej) oraz promocja zdrowia.

3) Ośrodek Zdrowia w Kórnicy, ul. Główna 98

Przychodnia świadczy usługi z zakresu podstawowej opieki zdrowotnej, do których należą: udzielanie świadczeń zdrowotnych (głównie przez lekarza specjalistę medycyny rodzinnej) oraz promocja zdrowia.

4) Ośrodek Zdrowia w Żużeli, ul. Osiedlowa 6

Przychodnia świadczy usługi z zakresu podstawowej opieki zdrowotnej, do których należą: udzielanie świadczeń zdrowotnych (głównie przez lekarza specjalistę medycyny rodzinnej) oraz promocja zdrowia.

5) Niepubliczny Zespół Opieki Zdrowotnej – Przychodnia Lekarska Otmęt S.C. w Krapkowicach, ul. Jagiellońska

Komórkami niniejszej placówki są poradnie: alergologiczna, chirurgiczna, dermatologiczna, endokrynologiczna, ginekologiczna, laryngologiczna, leczenia uzależnień, lekarza rodzinnego, neurologiczna, okulistyczna, ortodontyczna, pulmonologiczna, reumatologiczna, urologiczna, zdrowia psychicznego oraz zakład fizykoterapii.

6) SNZOZ „Omega” w Krapkowicach, ul. Szkolna 7

Przychodnia świadczy usługi z zakresu podstawowej opieki zdrowotnej, do których należą: udzielanie świadczeń zdrowotnych (głównie przez lekarza specjalistę medycyny rodzinnej) oraz promocja zdrowia.

7) Zespół Specjalistycznych Praktyk Lekarskich „REMEDIUM” w Krapkowicach, ul. Konopnickiej 1

Przychodnia świadczy usługi z zakresu podstawowej opieki zdrowotnej oraz z zakresu następujących specjalizacji: chirurgia ogólna, dermatologia i wenerologia, endokrynologia, kardiologia, onkologia i hematologia dziecięca, urologia. Świadczy również usługi EKG i USG.

Funkcjonowanie konkurencyjnych placówek medycznych jest podstawą do zapewnienia właściwej działalności w dziedzinie ochrony i promocji zdrowia (wykwalifikowana i doświadczona kadra, dobre wyposażenie w sprzęt komputerowy, dobre usytuowanie

placówek, możliwość rehabilitacji, możliwość zawierania umów z innymi podmiotami na wybrane usługi medyczne, całodobowy dostęp do lekarza, dobrze wyposażona karetka reanimacyjna, prowadzenie programów promocji zdrowia, rozwój praktyki lekarza rodzinnego, rosnąca liczba gabinetów prywatnych, świadczących usługi na coraz wyższym poziomie).

4.1.3. Sport i rekreacja

Sport w Gminie Krapkowice jest nieodzownym elementem życia wielu jej mieszkańców, dlatego też Gmina wspiera rozwój dyscyplin sportowych zarówno finansowo jak i rzeczowo. Ważną rzeczą jest systematyczne tworzenie i rozbudowa niezbędnej bazy sportowej w Gminie, która już przyczyniła się do poprawy warunków uprawiania sportu, a w niedługim czasie może zaowocować osiągnięciem coraz lepszych wyników przez młodzież oraz zwiększeniem zainteresowania uprawianiem sportu w Gminie. Gmina pracuje też nad stworzeniem warunków i możliwości dzieciom do rozwijania zainteresowań sportowych poprzez stworzenie atrakcyjnej oferty, która będzie uwzględniała zainteresowania potencjalnych uczestników.

Głównym celem Gminy jest więc inicjowanie i organizowanie projektów własnych, współpraca ze środowiskami oświatowymi i sportowymi, realizacja ich potrzeb i oczekiwań, zachęcanie lokalnej społeczności do podejmowania różnorodnych form aktywności rekreacyjnej i sportowej.

Z budżetu (w drodze otwartych konkursów ofert) udzielane są dotacje dla stowarzyszeń kultury fizycznej realizujących zadania z zakresu upowszechniania kultury fizycznej i sportu w ramach przygotowywanego rokrocznie „*Programu współpracy Gminy Krapkowice z organizacjami pozarządowymi oraz innymi podmiotami prowadzącymi działalność pożytku publicznego*”.

Na wsparcie rozwoju sportu na terenie Gminy Krapkowice przeprowadzane są również konkursy projektów na podstawie Uchwały Nr IV/41/2011 Rady Miejskiej w Krapkowicach z dnia 09 lutego 2011 roku sprawie określania warunków i trybu finansowania zadań własnych Gminy Krapkowice w zakresie sprzyjania rozwojowi sportu.

Kolejna inicjatywa wspierająca działalność sportową Gminy Krapkowice to przyznawanie stypendiów sportowych, nagród i wyróżnień za wysokie wyniki sportowe i osiągnięcia w działalności sportowej na podstawie Uchwały Nr XII/178/2012 Rady Miejskiej w Krapkowicach z dnia 18 kwietnia 2012 roku sprawie określania szczegółowych zasad, trybu przyznawania i pozbawiania oraz rodzaje i wysokość stypendiów sportowych, nagród i wyróżnień. Jednak na podstawie wieloletnich obserwacji i doświadczeń można stwierdzić,

że kwoty te są niewystarczające na pokrycie wszystkich przedsięwzięć wnioskowanych przez stowarzyszenia.

Działalność Gminy obejmuje również pomoc merytoryczną i finansową przy organizacji imprez sportowych i rekreacyjnych organizowanych przez obce jednostki (zakup pucharów, dyplomów, nagród, udostępnianie sprzętu technicznego).

Działalność sportowo – rekreacyjną na rzecz mieszkańców Gminy Krapkowice realizują: Gmina samodzielnie oraz w zakresie zarządzania podległymi obiektami - Krapkowicka Pływalnia DELFIN Sp. z .o. o. i ZGKiM Spółka z o.o. w Krapkowicach.

Krapkowicka Pływalnia DELFIN Sp. z .o. o. powstała, aby zaspokajać potrzeby rekreacyjno-sportowe społeczeństwa. Cel działania Krapkowickiej Pływalnia DELFIN Sp. z .o. o. został zawarty w Akcie Założycielskim Zgodnie z postanowieniami Aktu Założycielskiego przedmiotem działalności Spółki jest m.in.:

1. działalność usługowa związana z poprawą kondycji fizycznej,
2. zarządzanie obiektami sportowymi,
3. zarządzanie klubami sportowymi,
4. zarządzanie obiektami służącymi poprawie kondycji fizycznej,
5. pozostała działalność związana ze sportem.

Krapkowicka Pływalnia DELFIN Sp. z .o. o. zarządza głównie **krytą pływalnią Delfin**. Obiekt ten posiada do dyspozycji klientów:

- basen sportowy o wymiarach 25 m x 12,5 m i zmiennej głębokości od 1,1 m do 1,8 m, 6 torów pływackich,
- basen rekreacyjny o wymiarach 12,5 m x 6 m i głębokości 1,1 m,
- gejzery,
- bicze wodne,
- małą zjeżdżalnię,
- jacuzzi (wanna z hydromasażem) dla czterech osób.

Dodatkowo na terenie obiektu znajduje się sauna fińska i parowa oraz brodzik dla dzieci. Pływalnia oferuje również usługi z zakresu nauki pływania dla dzieci, młodzieży, dorosłych i niemowląt.

Działalność sportowo – rekreacyjną Gmina Krapkowice prowadzi w oparciu o **bazę sportowo – rekreacyjną**, na którą składają się:

- Infrastruktura miejska:

- kryta pływalnia „Delfin” w Krapkowicach przy ul Wrzosów (Krapkowicka Pływalnia DELFIN Sp. z .o. o.),
 - kompleks boisk wielofunkcyjnych „Moje boisko – ORLIK 2012” w Krapkowicach przy ul. Wrzosów (w zarządzie UMiG),
 - stadion „Unia” Krapkowice, przy ul. Sportowej 1, (w zarządzie UMiG),
 - Stadion Miejski – Otmęt, przy ul. Olimpijskiej 1 (w zarządzie UMiG),
 - Hala Widowiskowo – Sportowa im. Władysława Piechoty w Krapkowicach przy ul. Kilińskiego 3 (w zarządzie ZGKiM),
 - strefa rekreacyjno-sportowa - Plac Eichendorffa,
 - przystań wodna „Marina”(w zarządzie stowarzyszenia - Port Jachtowy),
- Infrastruktura przyszkolna:
- sala sportowa 30m x 15m, Zespół Szkół Sportowych Nr 1 w Krapkowicach,
 - salka gimnastyczna 9m x 18m, Zespół Szkolno - Przedszkolny Nr 4 w Krapkowicach,
 - salka gimnastyczna 9m x 18m, Zespół Szkół w Krapkowicach - liceum,
 - sala gimnastyczna 32m x 18m, Publiczna Szkoła Podstawowa nr 1 w Krapkowicach,
 - sala gimnastyczna 24mx16m, Zespół Szkół Zawodowych w Krapkowicach,
 - sala gimnastyczna 44m x 24m, Publiczne Gimnazjum nr 2 w Krapkowicach,
 - sala gimnastyczna 24m x 12m – Publiczna Szkoła Podstawowa w Żywocicach (w zarządzie UMiG),
 - sala gimnastyczna 24m x 12m, Zespół Szkolno - Przedszkolny w Kórnicy,
- Infrastruktura w sołectwach – boiska trawiaste z zapleczem:
- Żywocice,
 - Dąbrówka Górna,
 - Kórnicza,
 - Steblów.

Baza sportowo – rekreacyjna Gminy Krapkowice w większości zaspokaja potrzeby mieszkańców, ale są obiekty, które na dzień dzisiejszy należy zmodernizować. Niezbędnych nakładów na remont i modernizację infrastruktury wymaga przede wszystkim Stadion Miejski w Krapkowicach – Otmęcie.

Przyszłość sportu na terenie Gminy Krapkowice rysuje się bardzo obiecująco. Gmina kładzie bowiem duży nacisk na rozwój bazy sportowo - rekreacyjnej (posiada m.in. koncepcje zagospodarowania terenów za pływalnią Delfin, częściowej modernizacji stadionu Otmęt, czy też przebudowy boiska przy PG Nr 2). Planuje się także w kolejnych latach modernizację obiektów przyszkolnych (zwłaszcza boisk). Dzięki takim działaniom, zwiększą

się możliwości Gminy pod względem organizowania imprez sportowych jak i również kulturalnych.

Poza obiektami sportowymi, na terenie Gminy Krapkowice znajdują się place zabaw dla najmłodszych, siłownie na powietrzu dla starszych mieszkańców Gminy, trasy nordic walking, parki i skwery wyposażone w ławeczki, skatepark a nawet pole golfowe.

Dzięki istnieniu warunków do uprawiania sportu i rekreacji, poprzez zapewnienie rozbudowanej i dobrze funkcjonującej infrastruktury sportowej tj. stadionów, pełnowymiarowych hal sportowych i sal gimnastycznych oraz krytej pływalni zauważalny jest wzrost zainteresowania aktywnym wypoczynkiem wśród mieszkańców Gminy. Rozwijającymi się amatorsko dziedzinami sportowymi są: piłka nożna, piłka ręczna, siatkówka, koszykówka, sztuki walki, lekkoatletyka, tenis stołowy, a ostatnio również badminton. Na terenie Gminy działa wiele klubów sportowych, prowadzących szkolenia w piłce nożnej, piłce ręcznej, siatkówce, koszykówce, sztukach walki, lekkoatletyce, tenisie stołowym, a ostatnio również badmintonie. **Kluby sportowe** działające na obszarze Gminy to:

- Klub Sportowy „Otmęt” w Krapkowicach,
- Klub Sportowy „Unia” Krapkowice,
- Uczniowski Klub Sportowy „Czwórka” w Krapkowicach,
- Uczniowski Klub Sportowy „Spiders” Krapkowice,
- Miejski Klub Sportowy „Suples” w Krapkowicach,
- Klub Sportowy „Gladiatores” w Krapkowicach,
- Klub Karate- Do ENSO w Krapkowicach,
- Klub Karate- Do SHOTOKAN w Krapkowicach.

Do pozostałych **stowarzyszeń i organizacji** działających na terenie Gminy Krapkowice **w zakresie sportu, rekreacji i turystyki** należą:

- Stowarzyszenie Port Jachtowy Krapkowice,
- Ludowy Zespół Sportowy w Żywocicach,
- Ludowy Zespół Sportowy „NOWY DWÓR”,
- Ludowy Zespół Sportowy Dąbrówka Górna,
- Ludowy Zespół Sportowy Steblów,
- Ludowy Klub Sportowy Pietna-Borek,
- Klub Aktywnego Wypoczynku i Rekreacji „Krapkowickie Rowerki”,
- Stowarzyszenie MTB Krapkowice,
- Stowarzyszenie “Krapkowicki Klub Biegacza”,
- Klub Sportowy Pila Vinco,

- Polski Związek Wędkarski Okręg Opole Koło Otmęt-Krapkowice,
- Polski Związek Wędkarski Okręg Opole Koło Krapkowice Miasto,
- Sportowy Klub Wędkarstwa Karpiowego „Chlup”,
- Polski Związek Hodowców Gołębi Pocztowych- oddział Moszna,
- Polski Związek Hodowców Gołębi Pocztowych- oddział Krapkowice.

W Gminie Krapkowice każdego roku organizowane są **imprezy sportowo - rekreacyjne** o zasięgu gminnym, regionalnym jak i ogólnopolskim. Wiele z nich posiada długoletnią tradycję. Wszystkie wydarzenia sportowe organizowane i współorganizowane przez Urząd Miasta i Gminy w Krapkowicach mają charakter masowy i ogólnodostępny, przeznaczone są przede wszystkim dla mieszkańców Gminy Krapkowice. Szczególny nacisk kładzie się na rozwój sportu amatorskiego, organizując rozgrywki i turnieje w różnych dyscyplinach sportowych. Organizowane zawody sportowe cieszą się dużą popularnością również wśród startujących. Szczególnie dużą frekwencję zanotowano w ubiegłym roku w zawodach tenisa stołowego, turniejach pływania oraz w Krapkowickim Biegu Ulicznym. Poniżej przedstawiono zestawienie imprez zorganizowanych bądź współorganizowanych przez Gminę Krapkowice:

- Krapkowicki Bieg Uliczny,
- Krapkowickie Biegi Dzieci i Młodzieży jako impreza towarzysząca,
- Otwarte Mistrzostwa Krapkowic Amatorów w badmintonie,
- Otwarte Mistrzostwa Krapkowic Amatorów w tenisie stołowym,
- Turniej Piłki Siatkowej im. A. Roszkowiaka o Puchar Burmistrza Krapkowic,
- Halowy Turniej Piłki Nożnej Drużyn LZS o Puchar Burmistrza Krapkowic,
- Halowy Turniej Piłki Nożnej Trampkarzy i Juniorów o Puchar Burmistrza Krapkowic,
- Halowy Turniej Piłki Nożnej Old Boys o Puchar Burmistrza Krapkowic,
- Krapkowicka Amatorska Liga Siatkówki,
- Mistrzostw Województwa Juniorów i Juniorek w siatkówce plażowej,
- Grand Prix Opolszczyzny w siatkówce plażowej,
- „ORLIK MASTERS” o Puchar Burmistrza Krapkowic,
- Impreza rekreacyjno-turystyczna – wyjazdy na narty do Lipowych Łaźni,
- Szosowy wyścig kolarski Tour de Pologne,
- Reaktywacja gry w tenisa stołowego w Żywocicach,
- Międzynarodowego Turnieju im. H. Wołoszyna w zapasach stylu wolnym,
- Otwarte Mistrzostwa Ziemi Krapkowickiej w tenisie stołowym,
- Gra w badmintona,
- Mistrzostwa Polski Juniorów w siatkówce plażowej,

- Pływanie,
- Lekkoatletyka.

Najbardziej popularną imprezą sportową o zasięgu lokalnym jak i międzynarodowym jest Krapkowicki Bieg Uliczny, który odbywa się każdego roku w maju. Jest sportową wizytówką całego powiatu, a tradycja krapkowickich biegów jest bardzo długa - sięga początku lat osiemdziesiątych. Od tego czasu impreza ta odbywa się regularnie i wpisana się na stałe do kalendarza wydarzeń sportowych Gminy Krapkowice, regionu i kraju. Jest to bieg na dystansie 10 km ścigający biegaczy z całej Polski oraz spoza jej granic. Trasa (przeniesiona na teren miasta Krapkowice) jak i dystans biegu sprawiają, że cieszy się on większą popularnością wśród pozostałych imprez sportowych.

W biegu prowadzona jest klasyfikacja generalna mężczyzn i kobiet, klasyfikacja w kategoriach wiekowych: mężczyźni- do 29 lat, 30-39 lat, 40-49 lat, 50-59 lat, 60-69 lat, powyżej 70 lat; kobiety –do 29 lat, 30-39 lat, 40-49 lat, 50-59 lat, 60-69 lat, powyżej 70 lat. Klasyfikacja w kategorii sprawni inaczej oraz klasyfikacja w kategoriach regionalnych (województwa, powiatu, gminy). Każdy uczestnik, który ukończył bieg otrzymał: pamiątkowy medal, dyplom, komunikat, koszulkę okolicznościową, napoje. Zwycięzcy w klasyfikacji generalnej oraz w swoich kategoriach otrzymali: nagrody, puchary i kwiaty.

4.1.4. Kultura

Głównym podmiotem realizującym zadania własne Gminy Krapkowice w dziedzinie wychowania, edukacji i upowszechniania kultury jest **Krapkowicki Dom Kultury**.

Zadania Krapkowickiego Domu Kultury określone zostały w Ustawie z dnia 25 października 1991 r. o organizowaniu i prowadzeniu działalności kulturalnej /Dz. U. Nr 114, poz. 493 z późn. zm./ oraz Uchwałą Nr XVII/282/2000 Rady Miejskiej w Krapkowicach z dnia 27.06.2000 r. w sprawie zmiany Statutu Krapkowickiego Domu Kultury.

Celem nadrzędnym KDK jest pozyskiwanie i przygotowanie środowiska do aktywnego uczestnictwa mieszkańców miasta w życiu kulturalnym, inspirowanie i rozwijanie zainteresowań amatorską twórczością artystyczną, a także organizowanie kulturalnej rozrywki, zabawy i rekreacji.

Zakres działania Domu Kultury to prowadzenie statutowej działalności w zakresie upowszechniania kultury: taniec, piosenka poetycka, kabaret, teatr dziecięcy i młodzieżowy, plastyka, modelarstwo lotnicze, organizacja i współorganizacja imprez artystycznych, regionalnych oraz masowych imprez o charakterze rekreacyjnym.

Do podstawowych zadań KDK należą zwłaszcza:

- 1) rozpoznawanie, rozbudzanie zainteresowań oraz potrzeb kulturalnych;

- 2) przygotowywanie do odbioru i tworzenia wartości kulturalnych;
- 3) kształtowanie wzorów i nawyków aktywnego uczestnictwa w kulturze.

Zadania te KDK realizuje przede wszystkim poprzez organizowanie:

- 1) form indywidualnej aktywności kulturalnej;
- 2) różnorodnych form edukacji kulturalnej;
- 3) imprez kulturalnych;
- 4) spektakli, koncertów, wystaw, imprez rozrywkowych;
- 5) kursów doskonalących, w tym kursów języków obcych;
- 6) impresariatu artystycznego.

W zakresie swojej działalności KDK prowadzi działalność kinową, świadczy również usługi w miarę swoich możliwości lokalowych i sprzętowych, prowadzi wypożyczalnię sprzętu technicznego, realizuje imprezy zlecone, okolicznościowe, rodzinne, obrzędowe itp.

Sekcje działające przy Krapkowickim Domu Kultury:

- Pracownia plastyczno-ceramiczna,
- Pracownia modelarstwa lotniczego,
- Pracownia teatralna:
 - Teatr dziecięcy „SUFLEK”,
 - Teatr młodzieżowy „PATRZYDŁO”,
 - Teatr dorosłych „X”,
- Klub recytatora,
- Klub fotograficzny,
- Klub Wokalisty,
- Krapkowickie Studio Piosenki,
- Młodzieżowa Orkiestra Dęta,
- Oder Blass Band.

W ramach Krapkowickiego Domu Kultury funkcjonują następujące jednostki podległe:

- **Kino**, Krapkowice, ul. Prudnicka 7,
- **KDK Filia nr 1 w Krapkowicach**, Osiedle XXX lecia 20,
- **Filia KDK – Galeria Stowarzyszenia Twórców i Artystów „PASJA”**, Krapkowice, ul. Damrota 2,

Drugą ważną instytucją realizującą zadania własne Gminy Krapkowice w zakresie kultury jest **Miejska i Gminna Biblioteka Publiczna w Krapkowicach**.

Zadania Miejskiej i Gminnej Biblioteki Publicznej w Krapkowicach określone zostały w Ustawie z dnia 25 października 1991r. o organizowaniu i prowadzeniu działalności

kulturalnej (Dz.U. Nr 114, poz. 493 z późn. zm.) oraz Uchwałą Nr XVII/281/2000 Rady Miejskiej w Krapkowicach z dnia 27 czerwca 2000 r. w sprawie zmiany Statutu Miejskiej i Gminnej Biblioteki Publicznej w Krapkowicach.

Miejska i Gminna Biblioteka Publiczna w Krapkowicach znajduje się przy ul. Sądowej 21 i jest główną Biblioteką Gminy Krapkowice. Dobrze rozwinięta sieć biblioteczna w Gminie ułatwia mieszkańcom dostęp do książki, Internetu i innych usług bibliotecznych.

Na terenie Gminy Krapkowice działa ogółem 11 bibliotek, w tym: Miejska i Gminna Biblioteka Publiczna w Krapkowicach oraz 10 filii bibliotecznych, w tym 4 na terenie miasta.

Filie na terenie miasta:

- Filia biblioteczna Nr 1 – Krapkowice, ul. Sienkiewicza 9,
- Filia biblioteczna Nr 2 – Krapkowice, ul. Damrota 2, (będzie przeniesiona do budynku przy ulicy Mickiewicza),
- Filia biblioteczna dla dzieci – Krapkowice, ul. Sienkiewicza 9,
- Filia biblioteczna Zb. Specjalnych – Krapkowice, ul. Sądowa 21 /MiGBP/.

Filie na wsi:

- Filia biblioteczna Dąbrówka G. /szkoła/, ul. Opolska 64,
- Filia biblioteczna Kórnica /szkoła/, ul. Główna 2,
- Filia biblioteczna Rogów Op. /sala wiejska/, Kościuszki 32,
- Filia biblioteczna Steblów /szkoła/, ul. Szkolna 2,
- Filia biblioteczna Żużela /szkoła/, ul. Szkolna 3,
- Filia biblioteczna Żywocice /szkoła/, ul. Średnia 48.

Z zasobów bibliotek Gminy Krapkowice korzysta 4810 czytelników. Wskaźnik czytelników w stosunku do mieszkańców całej Gminy wyniósł na koniec 2013 r. 21,9%. W mieście zarejestrowano 4 097 czytelników, co stanowi 24,9% ogółu mieszkańców, na wsiach 713 czytelników, co stanowi 11,3% mieszkańców. Najliczniejszą grupę stanowią czytelnicy do 16 roku życia. Niewątpliwie sprzyja temu usytuowanie bibliotek na terenie szkół.

Z usług bibliotek korzystają dzieci i młodzież, studenci, osoby pracujące i bezrobotne, emeryci i renciści. Krapkowickie biblioteki podejmują cenne inicjatywy kulturalne zmierzające do aktywizacji społeczności lokalnej. Realizowane działania powstają we współpracy ze szkołami, przedszkolami, towarzystwami i organizacjami społecznymi, jak również z jednostkami samorządowymi. Wszystkie działania kierowane są do różnych grup społecznych. Organizowane są: przysposobienia i lekcje biblioteczne, konkursy czytelnicze, plastyczne i recytatorskie, spotkania autorskie spotkania z ciekawymi ludźmi.

Z bogatej oferty na szczególną uwagę zasługuje działalność wystawiennicza, która popularyzuje pracę twórców regionalnych, piękno i tradycje Ziemi Krapkowickiej. Biblioteki wypełniają wolny czas dzieciom w czasie ferii zimowych pod hasłem: „Zima w mieście” i w czasie wakacji pod hasłem: „Lato w mieście”. Biblioteki włączyły się również aktywnie w realizację akcji imprez propagujących ideę codziennego czytania dzieciom. Należy zaznaczyć, że biblioteka poza swoją działalnością statutową czynnie uczestniczy we wszystkich formach życia kulturalnego organizowanego na terenie Gminy Krapkowice. W ramach różnorodnych akcji krapkowickie biblioteki organizują: Światowy Dzień Książki Dziecięcej, Wielkanocne zwyczaje i tradycje, Majowe spotkania z Książką, Urodziny Kubusia Puchatka, Światowy Dzień Pluszowego Misia, Pasowanie na czytelnika, Andrzejki w Bibliotece, Mikołaj w Bibliotece. Przy bibliotece działa Dyskusyjny Klub Książki, skupiających dorosłych czytelników.

Miejska i Gminna Biblioteka Publiczna w Krapkowicach oraz podległe jej filie współpracują ze wszystkimi instytucjami i organizacjami działającymi w środowisku, między innymi: ze szkołami podstawowymi i ponadpodstawowymi w zakresie organizowania lekcji bibliotecznych, wycieczek i apeli, organizowania materiałów metodycznych dla nauczycieli, z bibliotekami szkolnymi i pedagogicznymi, z instytucjami rolniczymi, z zakładami pracy, z Krapkowickim Domem Kultury (wspólne organizowanie imprez artystycznych i czytelnicznych).

Każdego roku na terenie Gminy Krapkowice organizowane są **cykliczne imprezy kulturalne** oraz kultywujące tradycje regionalne, do których należą m.in.:

- Wielka Orkiestra Świątecznej Pomocy,
- Koncert Noworoczny,
- Eliminacje Ogólnopolskiego Konkursu Recytatorskiego,
- Zimowisko dla dzieci,
- Krapkowickie Spotkania Teatralne,
- Dni Krapkowic,
- Obchody z okazji rocznicy uchwalenia Konstytucji 3-go Maja,
- Wieczór premier – premiery zespołów teatralnych KDK,
- Ferie letnie dla dzieci,
- Dożynki,
- Wybory Miss Ziemi Krapkowickiej,
- Zaduszki Artystyczne,
- Obchody z okazji Dnia Niepodległości,
- Mikołajki dla dzieci,

- Świąteczny Konkurs Recytatorski,
- Rodzinne warsztaty plastyczne i teatralne,
- Spotkania Krapkowickiego Klubu Filmowego,
- Koncert „Pożegnanie Lata”,
- Krapkowicka Noc Artystów.
- Koncert z okazji „Dnia Kobiet”,
- Dzień Dziecka,
- „Smaki Jesieni”,
- „Jarmark Bożonarodzeniowy”,
- Noc Kupały.

Liczebność oraz zróżnicowanie organizowanych imprez na terenie Gminy świadczy o atrakcyjności oferty kulturalnej i artystycznej zaspokajającej potrzeby wszystkich mieszkańców.

Za celowe należy uznać funkcjonowanie placówek kultury w największych wsiach gminy: w Rogowie Opolskim, Dąbrówce Górnej, Kórnicy, Żużeli. Pozostałe wsie powinny być wyposażone w świetlice, umożliwiające integrację mieszkańców.

4.1.5. Pomoc społeczna

Jednostką organizacyjną w zakresie pomocy społecznej dla mieszkańców Gminy Krapkowice jest **Ośrodek Pomocy Społecznej w Krapkowicach**, który realizuje zadania własne i zlecone zgodnie z zapisami ustawy o pomocy społecznej.

Do zadań Ośrodka Pomocy Społecznej w Krapkowicach należy:

1. Wykonywanie zadań wynikających z ustawy o pomocy społecznej;
2. Wykonywanie zadań wynikających z ustawy o najmie lokali i dodatków mieszkaniowych;
3. Wykonywanie zadań wynikających z ustawy o wychowaniu w trzeźwości i przeciwdziałaniu alkoholizmowi;
4. Rozpoznawanie sytuacji i potrzeb jednostek, grup, rodzin oraz wszelkich uwarunkowań środowiskowych dla celów pomocy społecznej;
5. Analizowanie sytuacji i potrzeb oraz ustalanie planów działania przy wykorzystaniu możliwości podopiecznych ich otoczenia oraz organizacji i instytucji;
6. Podejmowanie działań zmierzających do zaspokojenia stwierdzonych potrzeb społecznych, psychicznych i biologicznych;
7. Organizowanie i prowadzenie w powiązaniu z organizacjami społecznymi i innymi instytucjami działalności socjalnej zmierzającej do poprawy sytuacji osób, rodzin i grup wymagających pomocy;

8. Tworzenie warunków organizacyjnych funkcjonowania pomocy społecznej, w tym rozbudowę niezbędnej infrastruktury socjalnej;
9. Analizę i ocenę zjawisk rodzących zapotrzebowanie na świadczenia pomocy społecznej;
10. Przyznawanie i wypłacanie przewidzianych ustawą świadczeń pobudzanie społecznej aktywności w zaspokajaniu niezbędnych potrzeb życiowych osób i rodzin;
11. Pracę socjalną, rozumianą jako działalność zawodową skierowaną na pomoc osobom i rodzinom we wzmocnieniu lub odzyskaniu zdolności do funkcjonowania w społeczeństwie oraz na tworzenie warunków sprzyjających temu celowi;
12. Organizowanie i prowadzenie gminnych ognisk wychowawczych, świetlic i klubów środowiskowych dla dzieci, a także organizowanie mieszkańców chronionych;
13. Wykonywanie zadań wynikających z rządowych programów pomocy społecznej bądź innych ustaw mających na celu ochronę poziomu życia osób i rodzin po zapewnieniu odpowiednich środków;
14. Propagowanie wzorców (dotyczących np.: życia rodzinnego, pracy zawodowej, zachowań pro zdrowotnych) wzmacniających dążenia do samodzielności rodzin i grup;
15. Pomoc w rozwiązywaniu problemów osób, rodzin i grup poprzez poradnictwo i wskazanie instytucji i organizacji do tego powołanych - czuwanie nad ich realizacją, oceną efektywności tych działań;
16. Rozwiązywanie problemów patologii społecznej, w tym pijaństwa i alkoholizmu, narkomanii bezdomności i sytuacji byłych skazanych;
17. Koordynacja działań podmiotów działających na rzecz pomocy społecznej;
18. Świadczenie usług opiekuńczych w tym specjalistycznych w miejscu zamieszkania. Świadczenia w formie usług realizowane są poprzez Dział Organizacji Usług przy Ośrodku Pomocy Społecznej w Krapkowicach;
19. Współdziałanie z istniejącymi na terenie gminy organizacjami społecznymi, związkami wyznaniowymi, stowarzyszeniami o charakterze charytatywnym, fundacjami i innymi podmiotami w celu realizacji zadań pomocy społecznej;
20. Realizacja innych zadań wynikających z rozeznaczonych potrzeb gminy;
21. Ocena realizacji i skuteczności planów pomocy społecznej;
22. Delegowanie zadań z zakresu pomocy społecznej, innym podmiotom zgodnie z ustawą o pomocy społecznej;
23. Wykonywanie zadań wynikających z ustawy o świadczeniach rodzinnych;
24. Wykonywanie zadań wynikających z ustawy o postępowaniu wobec dłużników alimentacyjnych oraz zaliczce alimentacyjnej.

Organizacja wewnętrzna OPS w Krapkowicach przedstawia się następująco:

- 1) dział finansowo - księgowy;

- 2) dział pomocy środowiskowej;
- 3) dział organizacji usług;
- 4) dział administracyjno - pracowniczy i BHP;
- 5) dział dodatków mieszkaniowych;
- 6) dział profilaktyki alkoholowej;
- 7) dział świadczeń rodzinnych i funduszu alimentacyjnego;
- 8) Dom Dziennego Pobytu;
- 9) zespół do spraw asysty rodzinnej.

Ośrodek Pomocy Społecznej w Krapkowicach zatrudnia 1 starszego specjalistę pracy socjalnej ze specjalizacją I i II stopnia oraz 7 specjalistów pracy socjalnej, którzy oprócz wykształcenia kierunkowego posiadają specjalizację I stopnia, 2 starszych pracowników socjalnych i 1 pracownika socjalnego.

Poziom wykształcenia pracowników OPS:

- wyższe 25 – pracowników,
- średnie – 28 pracowników,
- zawodowe – 6 pracowników,
- podstawowe – 4 pracowników.

Struktura zatrudnienia w OPS w Krapkowicach została przedstawiona w tabeli 20.

Tabela 20. Struktura zatrudnienia w OPS w Krapkowicach na koniec 2013 roku

Lp.	Dział	Zatrudnienie w etatach	Zatrudnienie w osobach
1.	OPS	27,38	29
2.	Asystent Rodziny	0,48	1
3.	Przeciwdziałanie alkoholizmowi	7	8
4.	Usługi opiekuńcze	12,71	14
5.	Świadczenia rodzinne	3,79	4
6.	Dom Dziennego Pobytu	6,5	7
RAZEM		57,86	63

Źródło: Sprawozdanie OPS za 2013 rok

Ze świadczeń OPS w 2013 roku korzystało 467 osób, z tego 416 z powodu ubóstwa, 296 z powodu niepełnosprawności oraz 284 osoby z powodu bezrobocia. Zarówno łączna liczba korzystających z pomocy Ośrodka, jak i łączna kwota świadczeń w 2013 roku wzrosła w porównaniu do roku 2011. Należy podkreślić, że oczekiwany w wyniku realizacji odpowiedniej strategii rozwój przedsiębiorczości na terenie Gminy przyczyni się

do powstawania nowych miejsc pracy, a tym samym do zmniejszania bezrobocia na terenie Gminy i spadku liczby osób bezrobotnych korzystających obecnie z pomocy OPS. Tym samym, Gmina będzie mogła część zaoszczędzonych środków finansowych przeznaczyć na inne zadania związane z pomocą społeczną lub wykorzystać zupełnie na inne cele (np. inwestycyjne).

Tabela 21. Pomoc społeczna na terenie Gminy Krapkowice

Pomoc społeczna - świadczenia	Stan na dzień 31.12.2011r.	Stan na dzień 31.12.2012r.	Stan na dzień 31.12.2013r.
Liczba osób, którym przyznano świadczenie	361	366	467
Z powodu ubóstwa	314	315	416
Z powodu bezrobocia	238	281	284
Z powodu niepełnosprawności	153	230	296
Z powodu długotrwałej choroby	280	301	251
Z powodu bezradności w sprawach opiekuńczo-wychowawczych i prowadzeniu gospodarstwa domowego	2117	2148	2484
Kwota świadczeń w tys. zł [zadania własne gminy]	3 646	3 782	3 778
Kwota świadczeń w tys. zł [zadania zlecone gminy]	66	77	77

Źródło: Dane Urzędu Miasta i Gminy w Krapkowicach

Liczba mieszkań socjalnych na terenie Gminy Krapkowice ulega corocznemu zwiększeniu. Na koniec 2013 roku na terenie Gminy funkcjonowało 467 mieszkań socjalnych – o 29,4% więcej niż w 2011 roku.

Na terenie Gminy Krapkowice, usługi w zakresie pomocy społecznej oferuje również **Środowiskowy Dom Samopomocy w Krapkowicach** z siedzibą na osiedlu XXX-lecia 23 w Krapkowicach. Został on utworzony na podstawie Ustawy o ochronie zdrowia psychicznego oraz Ustawie o pomocy społecznej.

Dom jest placówką pobytu dziennego, przeznaczoną dla osób przewlekle chorych psychicznie, które nie wymagają leczenia szpitalnego oraz dla osób upośledzonych umysłowo i niepełnosprawnych ruchowo. Uczestnikami placówki są osoby, które otrzymały decyzję administracyjną z Ośrodka Pomocy Społecznej w Krapkowicach uprawniającą do korzystania z usług placówki.

Podstawowym zadaniem jednostki jest podtrzymywanie w dobrej kondycji psychofizycznej i rozwijanie różnorodnych umiejętności uczestników, niezbędnych do możliwie jak najbardziej samodzielnego życia.

Celem Środowiskowego Domu Samopomocy jest kompensowanie skutków niepełnosprawności poprzez:

- prowadzenie działań wspierająco-rehabilitacyjnych zmierzających do osiągnięcia przez osoby z zaburzeniami zdrowia psychicznego oraz osoby niepełnosprawne jak największej samodzielności i zaradności życiowej,
- stwarzanie warunków do aktywnego funkcjonowania, samorealizacji, rozwijania zainteresowań,
- uczenie poprawnego funkcjonowania w środowisku rodzinnym i społecznym,
- wspieranie uczestników i ich rodzin w sytuacjach trudnych i kryzysowych,
- integrację osób niepełnosprawnych z osobami zdrowymi.

Podopieczni ośrodka oprócz zajęć prowadzonych na terenie ŚDS mają możliwość uczestnictwa w wielu przedsięwzięciach o charakterze imprez kulturalnych, sportowych, rekreacyjnych, których organizatorem jest nasz ośrodek, jak i jednostki i organizacje lokalne i ponadlokalne działające w dziedzinie kultury, sportu i na rzecz osób niepełnosprawnych.

Na terenie Gminy funkcjonuje również **Warsztat Terapii Zajęciowej w Krapkowicach**. WTZ jest jednostką organizacyjną Gminy Krapkowice powołaną do realizacji zadań dofinansowywanych przez Państwowy Fundusz Rehabilitacji Osób Niepełnosprawnych w zakresie rehabilitacji społecznej i zawodowej osób niepełnosprawnych.

WTZ jest placówką pobytu dziennego dla osób dorosłych, posiadających orzeczenie komisji ds. orzekania o stopniu niepełnosprawności ze wskazaniem do terapii zajęciowej, wydane przez odpowiedni organ orzekający.

Placówka realizuje zadania w zakresie rehabilitacji społecznej, zawodowej zmierzającej do ogólnego rozwoju i poprawy sprawności każdego uczestnika, do możliwie niezależnego, samodzielnego i aktywnego życia w środowisku w tym podjęcia pracy.

Do podstawowych zadań WTZ należy:

- rehabilitacja społeczna i zawodowa zmierzająca do ogólnego rozwoju uczestnika poprzez nabywanie i doskonalenie podstawowych i specjalistycznych umiejętności zawodowych niezbędnych do pracy i funkcjonowania w środowisku społecznym,
- kształtowanie umiejętności samorealizacji, czyli aktywnego, możliwie niezależnego dokonywania wyborów, decydowania o własnych sprawach,
- zapobieganie społecznej dekompensacji poprzez ciągłą i wnikliwą ocenę sytuacji uczestników w rodzinie i szerszym środowisku społecznym.

W skład struktury organizacyjnej warsztatu wchodzi następujące pracownice:

- pracownia gospodarstwa domowego (kulinarna),
- pracownia krawiectwa,
- pracownia haftu i tkactwa z możliwością prowadzenia prac z rękodzielnictwa,
- pracownia plastyczna ze stanowiskami informatycznymi,
- pracownia ceramiczno-plastyczna,
- pracownia prac technicznych (stolarska).

Do pozostałych **stowarzyszeń i organizacji funkcjonujących w zakresie przewyższania trudnych sytuacji życiowych, ochrony zdrowia i działalności wspierającej te działania** należą:

- Caritas Diecezji Opolskiej,
- Polski Komitet Pomocy Społecznej Stowarzyszenie Charytatywne,
- Fundacja Wsparcia Osób Niepełnosprawnych "SHAMROCK",
- Polski Związek Emerytów, Rencistów i Inwalidów,
- Klub Inteligencji Katolickiej w Opolu Oddział w Krapkowicach,
- Stowarzyszenie RADICAL CULTURE,
- Polski Związek Niewidomych Okręg Opolski,
- Krapkowickie Stowarzyszenie Trzeźwościowo – Turystyczne,
- Opolskie Stowarzyszenie na rzecz Niepełnosprawnych w tym Rodzin i Osób z Chorobą Alzheimera.

4.1.6. Bezpieczeństwo publiczne

Obszar Gminy Krapkowice charakteryzuje się wysokim poziomem bezpieczeństwa publicznego, który zapewniają odpowiednie służby i jednostki.

Usługi publiczne na terenie Gminy Krapkowice z zakresu:

- **bezpieczeństwa publicznego** realizują: Komenda Powiatowa Policji i Straż Miejska,
- **ochrony przeciwpożarowej** realizują: Komenda Powiatowej Straży Pożarnej w Krapkowicach. Na wiejskich obszarach Gminy funkcjonują jednostki Ochotniczej Straży Pożarnej rozmieszczone w: Dąbrówce Górnej, Rogowie Opolskim (jednostka należy do Krajowego Systemu Ratownictwa Gaśniczego), Kórniczy, Pietnej, Steblowie, Ściborowicach, Żużeli i Żywocicach,
- **ochrony przeciwpowodziowej** realizują różne jednostki, które odpowiadają za różne elementy ochrony przeciwpowodziowej:
 - odprowadzanie wód i gospodarowanie urządzeniami do retencjonowania wody - Regionalny Zarząd Gospodarki Wodnej we Wrocławiu - Inspektorat w Opolu,

- budowa i utrzymanie wałów przeciwpowodziowych oraz odwodnienie terenu doliny za wałami - Wojewódzki Zarząd Melioracji i Urządzeń Wodnych w Opolu Oddział Krapkowice,
- prognozy oraz monitoring hydrologiczny i meteorologiczny - Instytut Meteorologii i Gospodarki Wodnej,
- koordynacja działań przeciwpowodziowych - służby wojewody i powiatu krapkowickiego,
- organizacja ochrony przeciwpowodziowej – Gmina Krapkowice,
- prowadzenie akcji interwencyjnych i ratunkowych - jednostki Państwowej Straży Pożarnej oraz Obrony Cywilnej Kraju.

BEZPIECZEŃSTWO PUBLICZNE

Zgodnie z informacjami Komendy Powiatowej Policji w Krapkowicach, w 2013 roku na terenie Gminy doszło do popełnienia 2 505 przestępstw – o 36,7% więcej niż w 2011 roku i o 44,8% więcej niż w roku poprzednim oraz odnotowano 32 wypadki (w tym 7 ze skutkiem śmiertelnym).

Tabela 22. Statystyki wypadków i przestępstw na terenie Gminy Krapkowice w latach 2011-2013

Wyszczególnienie	2011	2012	2013
Liczba wypadków	30	29	32
<i>w tym ze skutkiem śmiertelnym</i>	2	8	7
Liczba przestępstw	1 833	1 730	2 505

Źródło: Powiatowa Komenda Policji w Krapkowicach

Bardzo ważnym elementem bezpieczeństwa gminy Krapkowic jest funkcjonowanie na jej terenie **Straży Miejskiej**. Podstawową jednostką organizacyjną tej formacji jest Komenda Straży Miejskiej zlokalizowana w Urzędzie Miasta i Gminy, ul. 3 Maja 17 w Krapkowicach.

Najczęstsze interwencje podejmowane przez Straż Miejską w Krapkowicach dotyczą spraw:

- parkowania samochodów w miejscach niedozwolonych;
- zakłócania spokoju;
- wykaszania traw oraz zapobieganie skutkom zimy;
- rozwieszania plakatów i afiszów;
- zniszczonych znaków drogowych;
- ustawiania nowych znaków drogowych;
- zapadniętych studzienek, chodników i dziur w jezdni;

- spożywania napojów alkoholowych w miejscach niedozwolonych;
- zniszczonych koszy i kontenerów na śmieci;
- zaśmiecania klatek schodowych i piwnic w blokach;
- umów na wywóz śmieci i nieczystości;
- wysypywania gruzów i śmieci w miejscach niedozwolonych.

Duże znaczenie dla bezpieczeństwa mają prace nad stworzeniem systemu monitoringu. Na terenie miasta Krapkowice rozmieszczone zostały już pierwsze kamery. Priorytetowym zadaniem jest wprowadzenie systemów monitorujących do placówek oświatowych. Spowoduje to znaczne podniesienie bezpieczeństwa na terenie tych obiektów.

OCHRONA PRZECIWPOŻAROWA

Na terenie Gminy Krapkowice działa 8 jednostek ochotniczych straży pożarnych, w tym: 2 jednostki włączone do Krajowego Systemu Ratowniczo-Gaśniczego (KSRG) (Rogów Opolski, Kórnicą), 2 jednostki poza KSRG posiadające samochody ciężkie i średnie (Ściborowice i Żużela) oraz 4 jednostki poza KSRG posiadające samochody lekkie (Stebłów, Dąbrówka Górna, Pietna i Żywocice). W jednostkach OSP z terenu Gminy Krapkowice uprawnionych do prowadzenia działań ratowniczo-gaśniczych w ramach powołanych jednostek operacyjno-technicznych (na dzień 20.03.2013 r.) jest 140 strażaków, co daje średnią powyżej 17 strażaków na jednostkę, w tym w jednostkach należących do krajowego systemu ratowniczo gaśniczego - 54 strażaków (Kórnicą, Rogów Opolski). Strażacy Ci spełniają wymogi: wiek 18 - 65 lat, posiadają aktualne badania lekarskie oraz przeszkolenie pożarnicze i zostali ubezpieczeni.

Analizując wyszkolenie strażaków OSP z terenu Gminy Krapkowice, należących do jednostek operacyjno-technicznych (JOT), należy podkreślić, że w ostatnim okresie nastąpiła dalsza poprawa w zakresie wyszkolenia pożarniczego, poprzez uczestniczenie strażaków w kursach podstawowych, w tym uzupełniającego i II-części oraz w kursach dowódców, kierowców – konserwatorów i sterników motorowodnych w których uczestniczyło ogółem 68 strażaków. Mając na uwadze, że w części szkoleń specjalistycznych występują czasokresy ważności zaświadczeń np. (kwalifikowanej pomocy medycznej), jak również mając na względzie zmiany w składach osobowych JOT, należy podkreślić, że ogólny stan wyszkolenia strażaków z Gminy Krapkowice wynosił 85% (stan na 20.03.2013 r.).

Jednostki OSP z terenu Gminy Krapkowice, dysponują (stan na 20.03.2013 r.): 13 samochodami pożarniczymi, w tym: 11 samochodami ratowniczo-gaśniczymi i 2 samochodami ratownictwa technicznego, a w rozbiu na masę całkowitą -

3 samochodami ciężkimi (Rogów Opolski, Kórnicą – 2 szt.), 4 samochodami średnimi (Kórnicą, Rogów Opolski, Ściborowice, Żużela) i 6 samochodami lekkimi (Dąbrówka Górna, Pietna, Rogów Opolski, Steblów, Żużela, Żywocice). W poprzednim okresie pozyskano ciężki samochód ratowniczo-gaśniczy dla jednostki OSP Kórnicą, a samochód ratowniczo-gaśniczy dotychczas użytkowany w jednostce OSP Kórnicą został przekazany dla jednostki OSP Steblów. Eksploatowany dotychczas samochód ratowniczo-gaśniczy z jednostki OSP Steblów został przekazany dla jednostki OSP Ściborowice, a samochód ratowniczo-gaśniczy będący do tej pory w jednostce OSP Ściborowice został wycofany z eksploatacji z uwagi na wysokie koszty związane z naprawą tego samochodu, która stała się nieopłacalna.

Wszystkie jednostki wyposażone w systemy selektywnego wywoływania DSP poprawiające i ułatwiające alarmowanie jednostek do zdarzeń, z tego 3 jednostki ochotniczych straży pożarnych (Kórnicą, Rogów Opolski i Steblów) posiadają zamontowane systemy powiadamiania o zdarzeniu na telefony komórkowe. Wszystkie samochody pożarnicze będące w użytkowaniu OSP posiadają radiostacje samochodowe, ponadto na wyposażeniu jednostek w chwili obecnej znajduje się 25 radiotelefonów nasobnych.

Sprzęt jednostek OSP obejmował (stan na 20.03.2013 roku):

- 2 pontony z pełnym wyposażeniem bez silnika zaburtowego,
- łódź ratownicza silnikami zaburtowymi z pełnym wyposażeniem na 15 osób wraz z przyczepą,
- 2 łodzie ratunkowe (starego typu) bez silnika zaburtowego z niekompletnym wyposażeniem,
- motopompy i pompy szlamowe – 29 sztuki,
- agregaty prądotwórcze – 11 sztuk,
- sprzęt oświetleniowy,
- agregaty wysokociśnieniowe – 4 zestawy,
- pozostały sprzęt silnikowy – 2 sztuki,
- sprzęt hydrauliczny,
- zestaw 8 poduszek wysokociśnieniowych z urządzeniem sterującym i przewodami,
- piła spalinowa do drewna – 9 sztuk,
- przecinarka spalinowa do stali i betonu – 3 sztuki,
- przecinarka elektryczna do stali i betonu – 3 sztuki,
- pozostały sprzęt.

BEZPIECZEŃSTWO PRZECIWPOWODZIOWE

Lokalizacja Gminy Krapkowice po obu stronach rzeki Odry powoduje, że na przestrzeni ostatnich lat na terenie Gminy wystąpiły powodzie oraz liczne zdarzenia związane z podtopieniami budynków użyteczności publicznej i budynków mieszkalnych wskutek obfitych opadów deszczu.

Wojewódzki Zarząd Melioracji i Urządzeń Wodnych w Opolu Oddział w Krapkowicach administruje i utrzymuje na terenie Gminy Krapkowice 17,5 km wałów przeciwpowodziowych wzdłuż rzeki Odry na terenie miejscowości Żużela-Bąków, Żywocice, Rogów Opolski i Gwoździce. Ponadto, WZMiUW Krapkowice utrzymuje 12 przepustów wałowych i klap. Utrzymanie obejmuje remonty przepustów klap przeciwpowodziowych, wykaszanie wałów, uzupełnianie powierzchni ubytków na wałach i jego koronie. W tym celu przeprowadzane są regularnie przeglądy urządzeń przeciwpowodziowych. Ponadto, WZMiUW prowadzi konserwację cieków podstawowych na terenie Gminy Krapkowice w celu utrzymania właściwego stanu koryt cieków podstawowych i zapewnienia swobodnego przepływu wód.

W przypadku pojawienia się zagrożenia powodziowego służby Wojewody Opolskiego za pośrednictwem Powiatowego Centrum Zarządzania Kryzysowego w Krapkowicach przekazują na bieżąco meldunki hydrologiczne z Biura Prognoz Hydrologicznych we Wrocławiu. Poza tym dzięki łączności internetowej, w przypadku zagrożenia, na bieżąco monitorowane są stany wód na stronach IMGW.

Bezpośrednią ochronę przed powodzią na obszarze Gminy sprawuje Burmistrz Krapkowic przy pomocy „gminnego zespołu do spraw koordynacji działań ratowniczych na wypadek zdarzeń mogących wywołać sytuację kryzysową”. Głównym narzędziem Burmistrza w działaniach ochrony przeciwpowodziowej jest *Plan operacyjny ochrony przed powodzią*. Teren objęty działalnością Gminnego Zespołu Reagowania w Krapkowicach jest położony w pradolinie rzeki ODRY na jej prawym i lewym brzegu w km 117,0 do 134,5.

Bezpośrednia ochrona przeciwpowodziowa terenów Gminy Krapkowice jest podzielona na pięć odcinków zalewowych:

- Odcinek Obrony Nr 1 Bąków - Krapkowice Śluza km Odry 117,0-122,9,
- Odcinek Obrony Nr 2 Krapkowice Śluza - Krapkowice Wodowskaz km Odry 112,9-124,7,
- Odcinek Obrony Nr 3 Krapkowice Wodowskaz - Rogów Śluza modry 124,7-129,6,
- Odcinek Obrony Nr 4 Rogów Śluza - Kąty Opolskie km Odry 129,6-134,5,
- Odcinek Obrony Nr 5 Krapkowice Wodowskaz - Żywocice, km Osobłogi 0,0-1,7.

Na odcinku Bąków - Krapkowice, lewobrzeżny teren wsi Bąków, przystosowany jest do przetrwania powodzi o wysokości fali do 680 cm na wodowskazuie w Krapkowicach.

Na odcinku Odry Krapkowice Śluza – Krapkowice Wodowskaz, lewobrzeżny teren jest chroniony przed falą 680 cm, na wodowskaziu w Krapkowicach, z uwagi na znaczną różnicę wysokości oraz obwałowań, rynek miasta Krapkowic jak i bliskie sąsiedztwo jest niezagrażone przy stanie 830 cm. Powyżej tego poziomu może wystąpić podtopienie ulic: Sądowej, Rodzinnej, Młyńskiej, Przybrzeżnej. Przy stanie 830 cm, na wodowskaziu Krapkowice wystąpi podtopienie bądź zalanie drogi 49 (Opole - Racibórz). Prawobrzeżny teren na tym odcinku jest chroniony przed falą do wysokości 585 cm, na wodowskaziu Krapkowice. Powyżej poziomu 680 cm, może wystąpić zalanie jezdni ul. Ks. Koziółka.

Dla lewobrzeżnego terenu w rejonie miejscowości Gwoździec, pomiędzy Krapkowicami a Rogowem Opolskim przy fali 830 cm na wodowskaziu Krapkowice, istnieje niebezpieczeństwo przerwania wałów i zalania terenu na obszarze do 1,5 km w kierunku Gwoźdźca.

Na odcinku Rogów Śluza – Kąty Opolskie lewobrzeżny teren chronią wały przed falą powodziową rzędu 830 cm na wodowskaziu Krapkowice. W przypadku przerwania wału nastąpi rozlew na obszarze do 1,5 km od koryta rzeki w stronę Dąbrówki Górnej.

Na każdym odcinku są szczegółowo rozpisane urządzenia ochrony przeciwpowodziowej występujące na tym terenie, czynności jakie należy wykonać w przypadku zagrożenia oraz osoby wyznaczone do ich obsługi. Ponadto, są wyznaczone drużyny przeciwpowodziowe na terenie Żywocic, Steblowa i Pietnej. Poza tym, została sporządzona lista gospodarstw rolnych położonych na terenach zagrożonych powodzią, którym dostarczono instrukcję o podjęciu działań w razie ogłoszenia alarmu powodziowego.

Po doświadczeniach z powodzi z lat 1997 i 2010 stwierdzono, iż przepustowość wód w rejonie Krapkowic jest zbyt mała, a prawobrzeżne tereny Rzeki Odry, są niewystarczająco zabezpieczone.

W celu przekazywania informacji o zaistniałych zagrożeniach na terenie Gminy Krapkowice władze Gminy podjęły decyzję o wdrożeniu systemu komunikacji z mieszkańcami pod nazwą „ALCATEL”. System ten niesie dla mieszkańców wiele korzyści, w tym na pewno poprawę komfortu życia i bezpieczeństwa.

4.2. Usługi komunalne

Obszar miasta Krapkowice jest stosunkowo dobrze wyposażony w urządzenia i sieci infrastruktury technicznej. Zdecydowanie gorzej wyposażony jest w infrastrukturę techniczną obszar wiejski Gminy (kanalizacja, gazociągi). Należy jednakże podkreślić, że następuje od lat 90-tych zdecydowany rozwój sieci i urządzeń infrastrukturalnych.

Teren Gminy Krapkowice wyposażony jest w następujące urządzenia i sieci infrastruktury technicznej:

- sieć wodociągowa ze stacją uzdatniania i ujęciami wody,
- sieć kanalizacji sanitarnej z mechaniczno-biologiczną oczyszczalnią ścieków,
- gazociągi wysokiego ciśnienia, dwie stacje redukcyjno-pomiarowe,
- sieć energetyczna z 2 GPZ,
- centrale telefoniczne, sieci telekomunikacyjne,
- system ciepłowniczy miejski, lokalne kotłownie, kotłownie przemysłowe.

4.2.1. Usługi wodociągowe i kanalizacyjne

Świadczeniem usług wodno-kanalizacyjnych na terenie Gminy Krapkowice zajmuje się spółka „**Wodociągi i Kanalizacja**” Spółka z o.o. w Krapkowicach. Zakres działalności spółki obejmuje:

- produkcję i dostawę wody oraz odprowadzanie ścieków,
- budowę, wymianę sieci wodno-kanalizacyjnej,
- wykonawstwo przyłączy wodno-kanalizacyjnych,
- eksploatację sieci wodociągowej i kanalizacyjnej.

WODOCIĄG

Systemy zaopatrzenia w wodę posiadają miasto Krapkowice oraz wszystkie wsie w Gminie Krapkowice. Wodociąg zbiorowy zaopatruje w wodę samo miasto Krapkowice oraz sołectwa: Dąbrówka Górna, Rogów Opolski, Gwoźdźce, Steblów, Żywocice, Ligota, Pietna, Borek, Ściborowice, Kórnicza.

Długość sieci wraz z przyłączami na terenie Gminy w 2013 roku wynosiła 99 km. Liczba przyłączy do budynków mieszkalnych wynosiła 3 617 sztuk.

Tabela 23. Stan infrastruktury wodociągowej na terenie Gminy Krapkowice na koniec 2013 roku

Wyszczególnienie	Jednostka miary	Stan na dzień 31.12.2013 r.
długość czynnej sieci rozdzielczej będącej w zarządzie bądź administracji gminy	km	99
połączenia prowadzące do budynków mieszkalnych i zbiorowego zamieszkania	szt.	3617
woda dostarczona gospodarstwom domowym	dam ³	707,2
ludność korzystająca z sieci wodociągowej	osoba	22 810
ludność korzystająca z sieci wodociągowej	%	100

Źródło: Urząd Miasta i Gminy w Krapkowicach

Woda pozyskiwana jest z ujęć głębinowych i po uzdatnieniu (usuwaniu żelaza) dostarczana do odbiorców. Miasto Krapkowice oraz wsie: Steblów, Żywocice, Pietna, Borek, Ściborowice i Kórnicza zaopatrywane są z ujęć i stacji uzdatniania w Krapkowicach oraz w Żywocicach. Dąbrówka Górna, Rogów Opolski oraz Gwoździce zaopatrywane są z ujęć i stacji uzdatniania w Krapkowicach oraz posiadają awaryjne drugostronne zasilanie ze spółki PROKADO z Prószkowa. Nowy Dwór Prudnicki zaopatrywany jest z ujęcia Zakładu Mienia Komunalnego w Głogówku, natomiast Żużela z Wodociągów Wiejskich w Walcach. Dostarczana woda jest znakomitej jakości, ma wysokie walory spożywcze i spełnia wszelkie wymagania stawiane wodzie do picia.

Sieć wodociągowa Gminy Krapkowice połączona jest tranzytami czynnie z wodociągiem prószkowskim oraz biernie z siecią wodociągową gminy Gogolin. Rozważane jest połączenie systemu z siecią wodociągów waleckich, poprzez wykonanie odcinka rurociągu magistralnego pomiędzy miejscowościami Ligota Krapkowicka i Żużela.

W obecnej chwili wykorzystuje się ok. 35 % możliwości produkcyjnych SUW Krapkowice. Istniejące źródła wody zaspakajają w pełni potrzeby mieszkańców, a także są w stanie pokryć przyszłe potrzeby wynikające z funkcji gospodarczych (np. przemysł wodochłonny), a także mieszkalnictwa i to nie tylko na terenie Gminy Krapkowice.

KANALIZACJA

W Krapkowicach istnieją 2 rodzaje sieci kanalizacyjnej, ze względu na rodzaj odprowadzanych ścieków:

- sanitarna odprowadzająca ścieki komunalne,
- deszczowa odprowadzająca wody opadowe.

Sieć kanalizacyjna na terenie Gminy Krapkowice liczy 96,3 km oraz 1 589 sztuk przyłączy. Dzięki temu, wskaźnik skanalizowania całej Gminy na koniec 2013 roku wyniósł 78,7%. Należy jednak podkreślić, że miasto Krapkowice jest bardziej skanalizowane niż tereny wiejskie Gminy. Obecnie skanalizowane są następujące sołectwa Gminy: Steblów, Dąbrówka Górna, Rogów Opolski i Gwoździce. Na ukończeniu jest budowa kanalizacji sanitarnej w Żywocicach. Kolejnym zaplanowanym zadaniem jest budowa kanalizacji sanitarnej w Pietnej. Właściciele, których nieruchomości nie zostały podłączone do sieci kanalizacji sanitarnej, korzystają ze zbiorników bezodpływowych.

Tabela 24. Stan infrastruktury ściekowej na terenie Gminy Krapkowice na koniec 2013 roku

Sieć kanalizacyjna		
Wyszczególnienie	Jednostka miary	Stan na dzień 31.12.2013r.
długość czynnej sieci kanalizacyjnej będącej w zarządzie bądź administracji gminy	km	96,3
połączenia prowadzące do budynków mieszkalnych i zbiorowego zamieszkania	szt.	1 589
ścieki odprowadzone z budynków zamieszkałych	dam ³	599
ludność korzystająca z sieci kanalizacyjnej	osoba	17 960
ludność korzystająca z sieci kanalizacyjnej	%	78,7
Oczyszczalnie ścieków		
Lokalizacja oczyszczalni ścieków	Przepustowość oczyszczalni ścieków	
Krapkowice, ul Kolejowa 20	Docelowa 21 100 m ³ /dobę	

Źródło: Urząd Miasta i Gminy w Krapkowicach

Ścieki komunalne z Gminy Krapkowice oraz przemysłowe z Metsä Tissue S.A. odprowadzane są do mechaniczno – biologicznej oczyszczalni ścieków Biokrap Sp. z o.o., która zajmuje się ich oczyszczaniem. Ścieki odprowadzane są również z części miasta Gogolin, a także z Zimnic Małych w Gminie Prószków. Większa część kanalizacji działa w systemie grawitacyjnym, część ścieków transportowana jest systemem ciśnieniowym - w rurociągach tłoczących ścieki systemem pomp.

W związku z tym, że sieć wodno-kanalizacyjna jest jednym z podstawowych elementów warunkujących rozwój mieszkalnictwa i przedsiębiorczości na każdym terenie, to Gmina Krapkowice systematycznie i w miarę zapotrzebowania realizuje inwestycje w tym zakresie. Należy podkreślić, że podłączenie do sieci wodociągowej jest zapewnione każdemu nowemu gospodarstwu domowemu. Natomiast rozbudowa sieci kanalizacyjnej następuje w pierwszej kolejności na obszarze Gminy o większych skupiskach mieszkańców, gdzie rozbudowa ta jest uzasadniona i opłacalna ekonomicznie, oraz na terenach włączonych do aglomeracji Krapkowice, które zgodnie z Krajowym Programem Oczyszczania Ścieków Komunalnych muszą zostać skanalizowane do końca 2015 roku.

W przypadku terenów, gdzie podłączenie do sieci kanalizacyjnej jest nieopłacalne, budowane są przydomowe oczyszczalnie ścieków. Tym samym należy zakładać, że rozwój budownictwa mieszkaniowego na terenie Gminy (a tym samym wzrost gęstości zaludnienia w poszczególnych miejscowościach) przyczyni się do rozwoju sieci kanalizacyjnej i przydomowych oczyszczalni ścieków, co wpłynie w konsekwencji na dalszy wzrost jej

atrakcyjności osadniczej. Z kolei w przypadku terenów inwestycyjnych konieczne będzie wcześniejsze uzbrojenie tych terenów w infrastrukturę wodno-ściekową, co zachęci potencjalnych inwestorów do inwestowania na tym terenie.

4.2.2. Zaopatrzenie w energię

O stopniu atrakcyjności osiedleńczej i inwestycyjnej Gminy Krapkowice świadczy również sposób zaopatrzenia w energię elektryczną, ciepłą i gaz:

- **zaopatrzenie w energię elektryczną** – podstawowym źródłem zasilania Gminy Krapkowice w energię elektryczną jest bezpośrednie powiązanie z siecią krajowego systemu elektroenergetycznego. W systemie elektroenergetycznym występują 2 Główne Punkty Zasilania: stacja 110/15 kV GPZ Krapkowice zasilana przelotową linią 110 kV relacji GPZ Groszowice – GPZ Zdieszowice, oraz stacja 110/15 kV GPZ Papiernia Krapkowice, do której wprowadzony jest odczep z linii 110 kV relacji GPZ Groszowice – GPZ Zdieszowice oraz istniejącej linii napowietrznej, dwutorowej 110 kV relacji GPZ Groszowice – GPZ Zdieszowice. Uzupełnieniem sieci wysokiego napięcia jest napowietrzna linia 400 kV relacji Dobrzeń-Wielopole. Dostawcą energii dla Gminy Krapkowice jest Tauron Dystrybucja S. A. Oddział w Opolu. Dostawę energii elektrycznej zapewnia również Przedsiębiorstwo ESV na terenie byłych zakładów Otmęt. Istniejąca sieć energetyczna zaspokaja terażniejsze zapotrzebowanie mieszkańców i jest przygotowana na zwiększony pobór w przypadku pojawienia się nowych odbiorców. W związku z tym, Gmina Krapkowice jest w stanie zapewnić zaopatrzenie w energię elektryczną dla nowych gospodarstw domowych oraz podmiotów gospodarczych;
- **zaopatrzenie w gaz** – na terenie Gminy Krapkowice występuje sieć gazowa dystrybucyjna średniego i niskiego ciśnienia, która zaopatruje w gaz ziemny wysokometanowy odbiorców w miejscowości Krapkowice. Przez teren Gminy przebiegają gazociągi w/c: Zdieszowice – Wrocław Ø400 CN 4,0 MPa, Obrowiec – Racibórz Ø 500/300/250 CN 6,3/40 MPa. Na terenie miasta znajdują się dwie stacje redukcyjno-pomiarowe. Miasto Krapkowice jest zgazyfikowane w całości. Dystrybucją gazu ziemnego gazociągami średniego i niskiego ciśnienia na terenie Gminy Krapkowice zajmuje się Górnośląska Spółka Gazownictwa Sp. z o. o. w Zabrze – Oddział Zakład Gazowniczy w Opolu, który jest jednocześnie właścicielem tej sieci. Ponadto, przez Gminę Krapkowice przebiegają gazociągi wysokiego ciśnienia, które są własnością Operatora Gazociągów Przesyłowych GAZ – SYSTEM S.A. W pobliżu granic Gminy Krapkowice posadowiony jest również gazociąg wysokiego ciśnienia DN 400 PN 4,0 MPa, relacji Zdieszowice – Brzeg (rok budowy 1984). Obserwowany jest systematyczny wzrost liczby odbiorców gazu ziemnego – w 2012 roku z gazu sieciowego korzystało

11 076 mieszkańców Gminy (wzrost o 4% w stosunku do 2008 roku). Należy zatem podkreślić, że potencjalny wzrost liczby mieszkańców Gminy Krapkowice w dłuższej perspektywie czasu może przyczynić się do dalszej rozbudowy sieci gazowej na terenie Gminy, co z pewnością zwiększy jej atrakcyjność osiedleńczą;

- **zaopatrzenie w energię ciepłą** – gospodarka ciepła na terenie Gminy Krapkowice ma w dużym stopniu zdecentralizowany charakter. Oparta jest bowiem o kotłownie lokalne oraz paleniska indywidualne nadal zasilanych głównie węglem, gazem ziemnym, olejem oraz w niewielkim stopniu ogrzewaniem elektrycznym. Na terenie miasta Krapkowice funkcjonuje natomiast scentralizowany system ciepłowniczy z kotłownią centralną (systemową) K- 651 przy ul. 3 Maja 39 i jest to strategiczne źródło w systemie ciepłym miasta. Kotłownia pracuje od 1978 r. i posiada dwa kotły WR – 10 o łącznej mocy zainstalowanej 23,26 MW. Zarządcą istniejącej sieci ciepłowniczej jest Energetyka Ciepła Opolszczyzny S. A. Zakład Energetyki Ciepłej w Krapkowicach. Do sieci ciepłowniczej podłączone są budynki należące w 100% do Gminy, placówki oświatowe, budynki użyteczności publicznej, gospodarstwa domowe, podmioty gospodarcze, wspólnoty mieszkaniowe, spółdzielnie mieszkaniowe, budynki służby zdrowia, instytucje kulturalne i inni. Największą grupę odbiorców stanowią spółdzielnie i wspólnoty mieszkaniowe oraz budynki komunalne, a także podmioty gospodarcze. Na terenie Gminy Krapkowice zlokalizowany jest również system ciepłowniczy, który należał do EPS Polska Sp. z o. o. w Krapkowicach. Jednakże zgodnie z informacjami uzyskanymi od w/w przedsiębiorstwa dnia 4 października 2012 r. podpisana została umowa sprzedaży majątku EPS Polska Sp. z o. o. w likwidacji na rzecz Metsa Tissue Krapkowice. W związku z powyższym, EPS Polska Sp. z o. o. nie jest właścicielem ciepłowni w Krapkowicach;
- **odnawialne źródła energii** - Gmina Krapkowice nie leży w obszarze, który jest preferowany dla rozwoju **energetyki wiatrowej**. W związku z tym, w chwili obecnej na terenie Gminy nie funkcjonują żadne pojedyncze turbiny wiatrowe. Mimo to do Urzędu Miasta i Gminy zgłosiły się podmioty zainteresowane stworzeniem farm wiatrowych na tym terenie. Ponadto, zgodnie z informacjami zawartymi w „Aktualizacji Programu Ochrony Środowiska dla Powiatu Krapkowickiego ...” wynika, że na terenie powiatu prowadzone są działania zmierzające do uruchomienia farm wiatrowych, między innymi na terenie Gminy Krapkowice w miejscowości Kórnicza. Starostwo Powiatowe w Krapkowicach planuje opracować mapy terenów o korzystnych uwarunkowaniach do lokalizacji farm wiatrowych na przedmiotowym terenie. **Energia solarna** na terenie Gminy Krapkowice ma znaczenie marginalne i występuje w niewielkim zakresie, mimo

możliwości praktycznego jej wykorzystania. Obecnie w instalacje solarne wyposażone są następujące budynki użyteczności publicznej: Krapkowicki Dom Kultury w Krapkowicach, Hala Widowiskowo-Sportowa im. Władysława Piechoty w Krapkowicach. Natomiast Kryta Pływalnia „Delfin” korzysta z energii odnawialnej poprzez zainstalowane na obiekcie ogniwa fotowoltaiczne.

Część budynków mieszkalnych jest wyposażona w instalacje solarne. Mieszkańcy oraz władze Gminy są zainteresowane niniejszym odnawialnym źródłem energii, w związku z czym istnieje możliwość, że kolejne pojedyncze budynki mieszkalne na terenie Gminy, w najbliższej przyszłości, zostaną wyposażone w instalacje solarne.

Teren Gminy Krapkowice położony jest w okręgu sudecko - świętokrzyskim, który nie posiada zasobów **energii geotermalnej**. Mimo to, na terenie Gminy Krapkowice wykorzystywane są pompy ciepła (m.in. w budynku sali gimnastycznej w Żywocicach oraz w Hali Widowiskowo-Sportowej im. Władysława Piechoty w Krapkowicach), jednakże należy się spodziewać, że ze względu na ich wysoki koszt będą one pełniły marginalną rolę w produkcji energii na terenie Gminy. W Gminie Krapkowice potencjał do wykorzystania **energii z wód powierzchniowych** jest dość wysoki.

Zgodnie z „*Planem rozwoju odnawialnych źródeł energii w województwie opolskim*” z 2010 r. na terenie Powiatu Krapkowickiego funkcjonują 4 małe elektrownie wodne o łącznej mocy zainstalowanej 4,25 MW (produkcja energii 17,85 GWh/rok). Na terenie Gminy Krapkowice funkcjonują elektrownie wodne:

- Krapkowice, ul. Młyńska 1, odnoga rzeki Osobłogi (Młynówka);
- Odrowąż, Śluza Rogów o mocy 66 kW.
- Krapkowice, Śluza Krapkowice o mocy 1,2 MW.

W 2007 r. przekazano do eksploatacji Elektrownię Wodną w Krapkowicach, która należy do jednej z trzech elektrowni wodnych w górnym biegu Odry. Obecnie na terenie Gminy Krapkowice nie funkcjonuje **biogazownia**, jednak znalazł się inwestor zainteresowany budową biogazowni, która zaopatrywałaby Zakłady Papiernicze Metsa Tissue w energię oraz ciepło.

4.2.3. Infrastruktura komunikacyjna

Ze względu na walory lokalizacyjne, Krapkowice stanowią doskonałą bazę dla inwestorów, jak i dla turystów odwiedzających zarówno Opolszczyznę, jak i Aglomerację Katowicką i Wrocławską.

Największym atutem Krapkowic jest ich położenie na skrzyżowaniu ważnych szlaków komunikacyjnych: tradycyjnego szlaku handlowego do Czech i Moraw oraz jednego z najważniejszych szlaków drogowych Europy - Autostrady A4 przebiegającej przez

północną część Gminy. Dzięki dwóm zjazdom (węzeł „Dąbrówka” i węzeł „Gogolin”) Krapkowice stanowią istotny węzeł komunikacyjny, usytuowany w samym środku A4. Bez przeszkód z Krapkowic można dotrzeć w niecałą godzinę do Wrocławia i Katowic, a w niewiele ponad 4 godziny można dojechać do stolic europejskich: Warszawy, Pragi i Berlina.

Atrakcyjność Krapkowic wyznacza dodatkowo bezpośrednia drogowa bliskość Aglomeracji Katowickiej i Wrocławskiej oraz terenów przemysłowych Czech w okolicy Ostrawy. Ogromną zaletą Krapkowic, oprócz dogodnych połączeń drogowych, jest doskonale utrzymana droga żeglowna na Odrze oraz bliskość dwóch międzynarodowych portów lotniczych w Katowicach i Wrocławiu. Dostępne jest również lotnisko cywilne w oddalonym o 15 km Kamieniu Śląskim.

W związku z tym, że Gminę Krapkowice przecina rzeka Odra, to mieszkańcy przemieszczając się z części Krapkowic położonej z jednej strony rzeki na drugą, na co dzień korzystają z mostu drogowego na drodze wojewódzkiej nr 409 przy ulicy Ks. Koziółka. Jest to jedyny most na terenie Gminy przeznaczony w chwili obecnej do ruchu pojazdów samochodowych. Istnieją jednak plany dostosowania dawnego mostu kolejowego obecnie wykorzystywanego przez pieszych i osoby poruszające się jednośladami (tj. rowerami, skuterami lub motorami) do ruchu aut i utworzenia tym samym drugiej przeprawy przez Odrę, co znacznie poprawi komunikację w mieście.

Infrastrukturę drogową Gminy Krapkowice tworzą:

- **droga krajowa** Nr 45 Złoczew – Granica Państwa przez Krapkowice,
- **drogi wojewódzkie:**
 - Nr 409 Dębina – Strzelce Opolskie przez Krapkowice,
 - Nr 415 Zimnice – Krapkowice,
 - Nr 416 Krapkowice-Racibórz,
 - Nr 423 Opole – Kędzierzyn-Koźle przez Krapkowice,
 - Nr 424 Rogów Opolski – Gogolin,
 - Nr 428 Dąbrówka Górna – Wybłyszczów,
- **drogi powiatowe:**
 - 1813 O (Żużela - Głogówek)
 - 1835 O przez Gwoździce
 - 1811 O (Kórnicza - Dobra)
 - 2141 O (ul. Dworcowa Krapkowice)
 - 1814 O (ul. Kozielska Żywocice)
- **drogi gminne.**

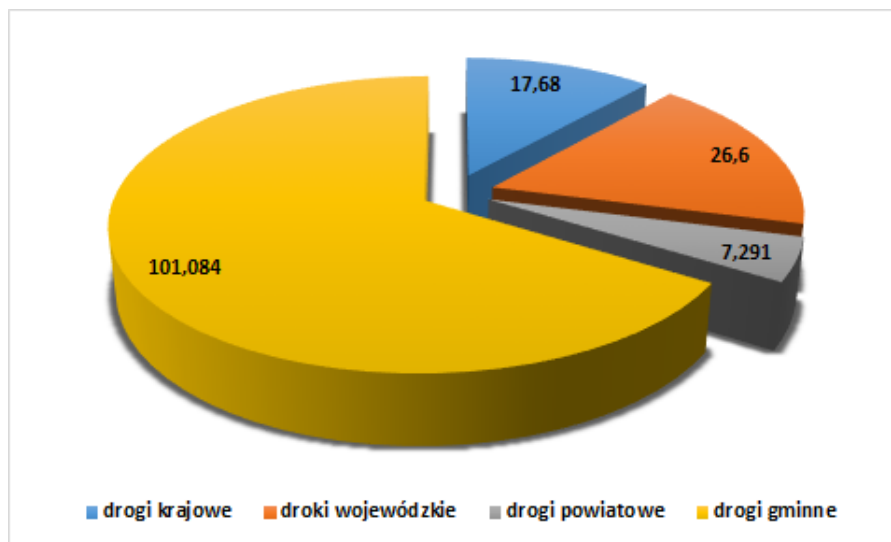
Tabela 25. Charakterystyka infrastruktury drogowej na terenie Gminy Krapkowice

Nazwa drogi lub relacja drogi	Długość drogi w granicach Gminy (km)	Stan techniczny drogi	
Drogi krajowe			
DK 45	17,68	Dobry	
Razem długość drogi [km]		17,68	
Drogi wojewódzkie			
DW 415	10,20	Dobry	
DW 409	6,29	Dobry	
DW 416	9,35	Dobry	
DW 424 (ul. Prószkowska)	0,76	Dobry	
Razem długość dróg [km]		26,6	
Drogi powiatowe			
Dr. Pow. 1813 O (Żużela - Głogówek)	2,121	Dobry	
Dr. Pow. 1835 O przez Gwoździce	2,04	Dobry	
Dr. Pow. 1811 O (Kórnica - Dobra)	1,19	Dobry	
Dr. Pow. 2141 O (ul. Dworcowa Krapkowice)	0,58	Dobry	
Dr. Pow. 1814 O (ul. Kozielska Żywocice)	1,36	Dobry	
Razem długość dróg [km]		7,291	
Drogi gminne			
Nazwa drogi lub relacja drogi	Długość drogi w granicach Gminy (km)	Nawierzchnia	Stan techniczny drogi
STEBLÓW sołectwo	11,125	Bitumiczna – 55 % Tłuczeń - 15 % Bruk - 9 % Gruntowa - 21 %	Dobry dobry / dost. Dost.
DĄBRÓWKA GÓRNA sołectwo	8,93	Bitumiczna - 24 % Tłuczeń - 48 % Bruk - 19 % Gruntowa - 9 %	Dobry dostateczny dostateczny dostateczny
ROGÓW OPOLSKI sołectwo	7,65	Bitumiczna - 61 % Tłuczniowa - 25 % Brukowa - 5 % Gruntowa - 9 %	Dobry dobry / dost. Dost. Dost.
GWOŹDZICE sołectwo	6,55	Bitumiczna - 95 % Gruntowa - 5 %	Dobry dost.
PIETNA sołectwo	1,45	Bitumiczna - 76 % Tłuczeń - 7 % Gruntowa - 16 %	Dobry dobry / dost. Dost.
BOREK sołectwo	4,40	Bitumiczna - 45 %	Dobry

		Tłuczeń - 39 % Gruntowa - 16 %	dobry / dost. Dost.
ŚCIBOROWICE sołectwo	7,55	Bitumiczna - 25 % Tłuczeń - 3 % Bruk - 3 % Gruntowa - 69 %	Dobra Dobra / dost. Dobra / dost. Dost.
KÓRNICA sołectwo	5,85	Bitumiczna - 64 % Tłuczeń - 36 %	Dobra Dobra / dost.
NOWY DWÓR sołectwo	1,25	Bitumiczna - 80 % Bruk - 20 %	Dobry dost.
ŻUŻELA sołectwo	3,04	Bitumiczna - 38 % Tłuczeń - 10 % Bruk - 52 %	Dobry Dobry / dost. Dobry / dost.
ŻYWOCICE sołectwo	4,27	Bitumiczna - 52 % Bruk - 28 % Gruntowa - 20 %	Dobry Dobry / dost. Dost.
KRAPKOWICE - miasto	39,019	Bitumiczna - 63 % Betonowa - 21 % Kostka klinkier - 4 % Bruk - 1 % Tłuczeń - 6 % Grunt ulepsz. - 4,4 % Gruntowa - 0,6 %	Dobry dobry dobry dobry / dost. Dost. Dost. Dost.
Razem długość dróg [km]			101,084

Źródło: Urząd Miasta i Gminy w Krapkowicach

Wykres 5. Struktura infrastruktury drogowej na terenie Gminy Krapkowice w 2013 roku



Źródło: Opracowanie własne na podstawie danych Urzędu Miasta i Gminy w Krapkowicach

Analizując stan techniczny każdej z kategorii dróg wynika, że zarówno droga krajowa oraz drogi wojewódzkie i powiatowe charakteryzują się dobrym stanem technicznym. Również większość dróg gminnych posiada dobrą klasę jakości ze względu na przewagę

nawierzchni bitumicznej. Jednakże w przypadku dróg gminnych, duży dział posiadają także drogi o nawierzchni tłuczniowej, brukowej i gruntowej.

Na terenie Gminy Krapkowice funkcjonuje sieć **chodników i ścieżek rowerowych**. Na terenie miasta Krapkowice istnieje 29,217 km chodników i 39,2 km ścieżek rowerowych. Natomiast na terenach wiejskich – 16,305 km chodników i 12,8 km ścieżek rowerowych. Aby zapewnić odpowiedni poziom bezpieczeństwa ruchu drogowego mieszkańcom Gminy, planuje się dalszą rozbudowę chodników i ścieżek rowerowych na terenie Gminy Krapkowice.

Przez Gminę Krapkowice przebiega jednotorowa **linia kolejowa** znaczenia miejscowego Nr 306 relacji Prudnik – Krapkowice - Gogolin. Linia na odcinku Krapkowice – Gogolin została zamknięta, natomiast na odcinku Prudnik – Krapkowice ruch został zawieszony ze względu na modernizację linii. Najbliższy aktywny węzeł kolejowy znajduje się w Gogolinie.

Infrastruktura komunikacyjna to również **transport publiczny**. Obecnie, Gmina Krapkowice zapewnia obsługę autobusową umożliwiającą połączenie z pobliskimi miastami głównie dzięki liniom PKS Strzelce Opolskie oraz przedsiębiorców prywatnych. Oferta autobusowa zaspokaja obecne zapotrzebowanie. Układ linii i przystanków zapewnia dobrą dostępność dla większości obszarów Gminy.

4.2.4. Gospodarka odpadami

Na terenie Gminy Krapkowice obowiązuje Regulamin utrzymania czystości i porządku. Jego wykonanie zostało powierzone Burmistrzowi Krapkowic.

Regulamin określa szczegółowe zasady utrzymania czystości i porządku na terenie Gminy Krapkowice. Zgodnie ze znowelizowaną ustawą z dnia 13 września 1996 roku o utrzymaniu czystości i porządku w gminach podmiotem odpowiedzialnym za zorganizowanie odbioru i zagospodarowania odpadów komunalnych z nieruchomości zamieszkałych jest gmina, a nie, jak było do tej pory, właściciele nieruchomości.

Zasięg obowiązywania przepisów zawartych w Regulaminie obejmuje zarówno nieruchomości zamieszkałe jak i niezamieszkałe położone na terenie Gminy Krapkowice. Właściciele nieruchomości zamieszkałych ponoszą opłatę za gospodarowanie odpadami komunalnymi, za którą mogą oddawać nielimitowane ilości odpadów komunalnych, za wyjątkiem odpadów budowlanych i rozbiórkowych powstających w gospodarstwach domowych w ramach remontów prowadzonych indywidualnie przez mieszkańców, których limit roczny na mieszkańca wynosi 1 Mg.

Właściciele nieruchomości zamieszkałych, którzy nie zdecydowali się na prowadzenie selektywnej zbiórki odpadów komunalnych, ponoszą wyższe koszty związane z ich zagospodarowaniem.

W związku z nie objęciem systemem gospodarowania odpadami komunalnymi nieruchomości niezamieszkałych (tj. firm, instytucji publicznych itd.) ich właściciele zobowiązani są do samodzielnego zawarcia umów na odbiór odpadów komunalnych z firmą wpisaną do rejestru działalności regulowanej.

Odpady komunalne gromadzone są w specjalnie do tego przeznaczonych i oznakowanych pojemnikach lub workach, zgodnych z kolorystyką określoną w Regulaminie i odbierane są według ustalonego harmonogramu.

Na terenie Gminy funkcjonuje Mobilny Punkt Selektywnej Zbiórki Odpadów Komunalnych, który przyjmuje odpady komunalne od mieszkańców Gminy Krapkowie po okazaniu ostatniego dowodu wniesienia opłaty za gospodarowanie odpadami komunalnymi.

Zgodnie z uchwałą Sejmiku Województwa Opolskiego zmieniającą uchwałę w sprawie wykonania „*Planu Gospodarki Odpadami dla Województwa Opolskiego na lata 2012-2017*”, dla Gminy Krapkowie należącej do Południowo-Wschodniego Regionu Gospodarki Odpadami jako instalacje wskazano:

1. Instalacja termicznego przekształcania odpadów: brak

2. Instalacja mechaniczno – biologicznego przetwarzania odpadów:

- a. Składowisko odpadów innych niż niebezpieczne i obojętne w Dzierżysławiu – istniejący RIPOK;
- b. Składowisko odpadów innych niż niebezpieczne i obojętne w Kędzierzynie-Koźlu – istniejący RIPOK;

3. Kompostownie do odzysku odpadów zielonych:

- a. Składowisko odpadów innych niż niebezpieczne i obojętne w Dzierżysławiu;
- b. Składowisko odpadów innych niż niebezpieczne i obojętne w Kędzierzynie-Koźlu;

4. Składowiska:

- a. Miejskie Składowisko Odpadów w Kędzierzynie-Koźlu – składowisko istniejące;
- b. Składowisko odpadów innych niż niebezpieczne i obojętne w Dzierżysławiu – składowisko istniejące;
- c. Składowisko odpadów innych niż niebezpieczne i obojętne w Kielczy – składowisko istniejące;
- d. Składowisko odpadów innych niż niebezpieczne i obojętne w Szymiszowie – składowisko istniejące.

4.2.5. Mieszkalnictwo

Zasób mieszkaniowy w Gminie Krapkowice wynosił w 2012 roku ogółem 8162 mieszkania, w tym w mieście znajdowało się 6271 mieszkań, a na wsi 1891 mieszkań. O ile w sołectwach w zdecydowanej większości występują budynki jednorodzinne indywidualne, to w mieście występują budynki mieszkalne o różnej własności i wielkości (w tym budynki wielorodzinne). Największy udział w zasobach mieszkalnych na terenie miasta i gminy Krapkowice posiada własność prywatna.

Licząca się część zasobu w mieście pochodzi sprzed 1918 r. (10%) lub z lat 1919 - 1945 (11%), i wymaga zabiegów modernizacyjnych o dużym zakresie. Ponad 40% zasobu stanowią mieszkania w budynkach wielorodzinnych, zbudowanych po 1970 roku. Jest to więc zasób relatywnie stary, wymagający dużych nakładów na techniczne utrzymanie.

Gmina Krapkowice posiada własne tereny dla budownictwa mieszkaniowego: w tym dla budownictwa jednorodzinnego oraz pod budownictwo wielorodzinne. Istnieją też znaczne zasoby gruntów prywatnych, przeznaczone w planie zagospodarowania przestrzennego pod budownictwo mieszkaniowe oraz nieuzbrojone grunty Skarbu Państwa o bardzo dużej potencjalnej chłonności.

Wielkość zasobu mieszkaniowego Gminy Krapkowice wraz z lokalami użytkowymi na dzień 31.12.2012 roku, wynosiła ogółem 653 lokali, w tym: 371 lokali mieszkalnych, gdzie umowy zawierane są na czas nieokreślony, 77 lokali socjalnych, jedno pomieszczenie tymczasowe i 207 użytkowych. Struktura wiekowa budynków komunalnych przedstawia się następująco:

- wybudowane do 1945 roku - 66%,
- wybudowane/ po remoncie kapitalnym, oddane do użytku od 1945 do 2000 roku – 32%,
- wybudowane/ po remoncie kapitalnym, oddane do użytku po 2000 roku - 2%.

Podmiotem odpowiedzialnym za opiekę nad lokalami komunalnymi należącymi do Gminy Krapkowice, jest **Zakład Gospodarki Komunalnej i Mieszkaniowej Spółka z o.o. w Krapkowicach**. Przedmiotem działalności Spółki jest zarządzanie komunalnymi nieruchomościami mieszkalnymi i niemieszkalnymi, budowa, nabywanie oraz eksploatacja nieruchomości wchodzących w skład gminnego zasobu nieruchomości. Realizacja przez Spółkę tychże zadań obejmuje w szczególności:

- administrowanie komunalnymi nieruchomościami zabudowanymi i niezabudowanymi Gminy Krapkowice, w tym wchodzącymi w skład mieszkaniowego zasobu Gminy

Krapkowice, strefą płatnego parkowania, targowiskiem, z wyłączeniem dróg i terenów przydrożnych;

- reprezentowanie Gminy Krapkowice w sprawach dotyczących komunalnych nieruchomości zabudowanych i niezabudowanych, objętych przedmiotem działania Spółki, w szczególności w zakresie najmu, dzierżawy czy innych stosunków prawnych związanych z tymi nieruchomościami, w tym zawieranie, zmiana i rozwiązywanie umowy najmu lub dzierżawy albo użyczenia lokali socjalnych, mieszkalnych, użytkowych, garaży, pomieszczeń przynależnych i pomieszczeń ogólnego użytkowania w budynkach komunalnych (pralnie, komórki, suszarnie), w ramach pełnomocnictwa udzielonego przez Gminę Krapkowice, z wyłączeniem prawa do rozporządzania nieruchomościami i ich obciążania w sposób inny niż wyżej wymienione;
- zarząd nieruchomościami o własności mieszanej z udziałem Gminy Krapkowice, o ustalonym i nieustalonym stanie prawnym, a także nieruchomościami porzuconymi administrowanymi przez Gminę Krapkowice;
- utrzymanie czystości i porządku na powierzonych w zarządzanie nieruchomościach, w tym na obszarze zarządzanych wewnątrz osiedlowych i terenów zielonych oraz placów zabaw;
- sprawowanie dozoru nad powierzonymi nieruchomościami i majątkiem ruchomym;
- zabudowę, odbudowę, rozbudowę, nadbudowę, przebudowę lub modernizację obiektów budowlanych na nieruchomościach;
- budowanie lub nabywanie wielorodzinnych i jednorodzinnych budynków mieszkalnych, w tym z lokalami użytkowymi, z przeznaczeniem na wykorzystanie w ramach publicznego zasobu mieszkaniowego;
- wykonywanie w zarządzanych nieruchomościach prac remontowo-budowlanych, ślusarskich, stolarskich, dekarских oraz remontów instalacji wodno-kanalizacyjnych;
- oczyszczanie, porządkowanie i odśnieżanie terenów gminnych znajdujących się w zarządzie Spółki;
- zawieranie i realizacja umów najmu, dzierżawy, użyczenia i innych stanowiących podstawę udostępnienia gminnych nieruchomości osobom trzecim, w tym dotyczących najmu lokali komunalnych i socjalnych według zasad określonych w odrębnych przepisach.

5. Partnerstwa Gminy Krapkowice

Gmina Krapkowice realizując zadania własne, jak również inne zadania inwestycyjne, współpracuje z innymi podmiotami sektora publicznego, z którymi zawarła umowy partnerskie.

Gmina Krapkowice może poszczycić się realizacją wspólnych projektów z następującymi partnerami, również zagranicznymi:

- gmina Camas i Hillsboro (USA),
- gmina Wissen i Neugersdorf (Niemcy),
- gmina Lipova Lazne (Republika Czeska),
- powiat Rohatyn (Ukraina),
- gmina Morawica i Zabierzów (Polska).

Współpraca pomiędzy Gminą Krapkowice a każdym z miast partnerskich będzie prowadzona w sferze rozwoju regionów w następujących dziedzinach: gospodarka komunalna, ochrona środowiska, kultura, oświata i kształcenie zawodowe, ochrona zdrowia, turystyka i sport, wymiana delegacji młodzieży, współpraca partnerska rodzin z każdej z gmin, tworzenie oraz realizacja wspólnych projektów partnerskich.

Rysunek 9. Tablice informacyjne dotyczące odległości partnerskich miast



Źródło: <http://www.krapkowice.pl/153/1105/podpisanie-umow-partnerskich-2-maja-2004.html>

Partnerami regionalnymi Gminy Krapkowice są:

- **Związek Gmin „Aqua Silesia”**

Związek działa formalnie od 1993 roku. Członkami związku są gminy: Biała, Głogówek, Krapkowice, Strzeleczy i Walce. Siedziba Związku znajduje się w Walcach.

Zasadniczym zadaniem tego Związku jest zbiorowe zaopatrzenie w wodę ludności w obrębie gmin - uczestników Związku oraz tworzenie w tym celu odpowiednich warunków organizacyjnych, technicznych i finansowych poprzez wspólne budowanie, utrzymywanie, eksploatację i modernizację obiektów i urządzeń:

- ujęć wody,
- pompowni, przepompowni i hydroforni,
- stacji uzdatniania wody,
- sieci tranzytowych,

wraz ze wszystkimi elementami uzbrojenia. Są one własnością majątkową Związku. Gminy tworząc związek zakładają partnerstwo i równouprawnienie w jego budowie i zarządzaniu a jednocześnie przyjmują zasady cywilno-prawne przy prowadzeniu działalności w ramach Związku.

Finansowanie inwestycji Związku odbywa się ze środków będących dochodami własnymi, a pochodzącymi z opłat za przesył wody, jak również z udziałów wnoszonych przez gminy – członków Związku.

➤ **Związek Gmin „Prokado”**

Związek Gmin „PROKADO” powołany został 11 listopada 1993 roku jako związek czterech gmin: Dąbrowa, Komprachcice, Krapkowice, Prószków do realizacji takiego zadania, jakim jest wydobycie i dostarczanie wody dla gmin będących członkami związku. Związek działa na podstawie uchwalonego statutu w oparciu o ustawę o samorządzie gminnym.

Organem stanowiącym i kontrolnym Związku jest Zgromadzenie Związku. W skład Zgromadzenia Związku wchodzi po trzech przedstawicieli z każdej gminy. Obligatoryjnie w skład delegatów wchodzi Wójtowie i Burmistrzowie. Organem wykonawczym jest Zarząd Związku w skład, którego wchodzi po jednym przedstawicielu każdej z gmin uczestników. Zarząd Związku realizuje wszystkie zadania zgodnie z kierunkami ustalonymi przez Zgromadzenie. Zasadniczym zadaniem Związku jest zbiorowe zaopatrzenie w wodę, a w szczególności właściwa eksploatacja systemu wodociągowego oraz dalsza rozbudowa i modernizacja.

Wszystkie zadania, jakie realizuje Związek finansowane są z dochodów uzyskanych ze sprzedaży wody, w ramach własnych posiadanych środków.

➤ **Stowarzyszenie Gmin Polskich Euroregionu Pradziad**

Umowę o utworzeniu Euroregionu Pradziad podpisali przedstawiciele Stowarzyszenia Rozwoju Gmin Dorzecza Osobłogi i Unii Turystycznej Ziemi Nyskiej ze strony polskiej oraz stowarzyszeń miast i gmin czeskich powiatów Bruntal i Jeseník. Początkowo w Euroregionie ze strony polskiej znalazły się gminy: Biała, Głogówek, Głucholazy, Korfantów, Krapkowice, Lubrza, Nysa, Prudnik i Strzeleczyki. Z czeskiej strony do Euroregionu przystąpiło 60 gmin, należących do stowarzyszeń a obecnie związków gmin. Obecnie Euroregion po stronie czeskiej skupia 69 gmin.

Stowarzyszenie wspiera ideę współpracy transgranicznej, ideę zjednoczenia Europy, dążąc do rozwijania przyjaznych i wzajemnie korzystnych kontaktów między Republiką Czeską a Rzeczpospolitą Polską, dbając o zachowanie wspólnego dziedzictwa kulturowego terenów przygranicznych, a jednocześnie biorąc pod uwagę postanowienie Europejskiej Umowy Ramowej o współpracy przekraczającej granice między jednostkami i organami terytorialnymi, przyjętej przez Radę Europy w 1980 roku zdecydowały utworzyć Euroregion na styku Moraw, Śląska i Śląska Opolskiego - Euroregion "Pradziad".

AGLOMERACJA OPOLSKA

Gmina Krapkowice należy również do **Aglomeracji Opolskiej**. Aglomeracja Opolska powstała na mocy *Porozumienia w sprawie utworzenia Aglomeracji Opolskiej* z woli 20 samorządów gminnych skupionych w obszarze funkcjonalnym Opola. Aglomerację tworzy Opole - miasto na prawach powiatu, 7 gmin miejsko-wiejskich (w tym Gmina Krapkowice), a także 12 gmin wiejskich. Celem utworzonej płaszczyzny współpracy jest przezwyciężanie trudności i barier hamujących rozwój społeczno – gospodarczy Aglomeracji, poprawa jakości życia jej mieszkańców, a także wzrost konkurencyjności gmin- Partnerów.

Główne dziedziny, w ramach których Partnerzy zdecydowali się na współpracę zostały zapisane w *Porozumieniu*. Aglomeracja Opolska koncentruje swoje działania wokół kluczowych dla członków partnerstwa obszarów: planowanie strategiczne i przestrzenne, rozwój gospodarczy i wspólne działania na rzecz pozyskiwania inwestorów, transfer nowych technologii z centrów naukowych Opola do podmiotów gospodarczych Aglomeracji, transport zbiorowy, ochrona zasobów przyrodniczych, ochrona środowiska, ochrona przeciwpowodziowa, oświata, kultura, sport i turystyka.

Zaspokajanie potrzeb i stworzenie optymalnych warunków do funkcjonowania społeczeństwa jest jednym z głównych zadań samorządu lokalnego. Efektywne kierowanie gminą musi polegać na aktywnej współpracy z liderami środowisk lokalnych. Działalność **organizacji pozarządowych** i **stowarzyszeń** jest istotnym elementem spajającym

oraz aktywizującym społeczność lokalną, dzięki czemu możliwe jest skuteczne i szybkie rozwiązywanie problemów lokalnych.

Gmina Krapkowice od lat współpracuje z organizacjami pozarządowymi. Kluczowym dokumentem określającym zasady tego współdziałania jest roczny program współpracy gminy z organizacjami pozarządowymi. Prowadzą one na terenie Gminy, działalność pożytku publicznego w zakresie odpowiadającym zadaniom Gminy. Realizowane zgodnie z ww. ustawą zadania obejmują: upowszechnianie kultury, upowszechnianie kultury fizycznej i sportu, wypoczynek dzieci i młodzieży, organizację imprez o charakterze lokalnym.

Należy podkreślić, że współpraca partnerska Gminy Krapkowice z innymi podmiotami sektora publicznego jest szansą dla rozwoju samej Gminy, jak i całego regionu. Dzięki partnerstwom możliwe będzie zwiększenie atrakcyjności mieszkaniowej, inwestycyjnej i turystycznej Gminy poprzez wspólne realizowanie niektórych projektów technicznych i społecznych. Partnerstwo umożliwia osiągnięcie korzyści z realizacji danej inwestycji przy znacznie mniejszych nakładach (w ramach projektów partnerskich, koszty projektu rozkładają się proporcjonalnie na każdego z partnerów).

6. Analiza budżetu Gminy Krapkowice za lata 2008-2013

6.1. Dochody budżetu Gminy Krapkowice

Dane dotyczące zmiany struktury poszczególnych dochodów budżetu Gminy Krapkowice w latach 2008 – 2013 przedstawiono w tabeli 26.

Tabela 26. Struktura dochodów majątkowych i bieżących Gminy Krapkowice w latach 2008-2013 [zł]

Dochody	2008	2009	2010	2011	2012	2013
ogółem	47 794 313,93	49 401 725,08	53 863 844,01	54 717 565,78	62 419 782,59	60 881 517,50
majątkowe	2 204 622,23	3 562 844,14	4 288 848,07	2 438 292,45	5 079 460,47	4 179 040,97
% udział	4,61%	7,21%	7,96%	4,46%	8,14%	6,86%
bieżące	45 589 691,70	45 838 880,94	49 574 995,94	52 279 273,33	57 340 322,12	56 702 476,53
% udział	95,39%	92,79%	92,04%	95,54%	91,86%	93,14%

Źródło: Opracowanie własne na podstawie GUS

Struktura dochodów Gminy Krapkowice na przestrzeni analizowanych lat wykazuje tendencję wzrostową (oprócz roku 2013, gdzie nastąpił spadek dochodów Gminy w stosunku do roku poprzedniego). Od 2008 roku nastąpił wzrost dochodów Gminy Krapkowice o 27,38%.

Udział **dochodów bieżących** w ogólnej strukturze dochodów Gminy zmieniał się z każdym rokiem, jednak zawsze utrzymywał poziom powyżej 90%. I tak w 2008 r. wyniósł 95,39%, w 2009 – 92,79%, w 2010 r. – 92,04%, w 2011 r. – 95,54%, w roku 2012 – 91,86%, a w 2013 r. – 93,14%. Dochody bieżące są źródłem finansowania zadań własnych danej jednostki samorządu terytorialnego i to na ich wysokość gmina ma możliwość oddziaływania. Im większy udział mają one w budżecie, tym łatwiejszy i bardziej przewidywalny jest proces prognozowania budżetu. Wzrostowi dochodów bieżących sprzyja wzrost lokalnej bazy ekonomicznej możliwy do osiągnięcia m.in. w wyniku realizacji inwestycji służących lokowaniu nowej oraz dalszemu rozwojowi istniejącej działalności gospodarczej oraz rozwojowi mieszkalnictwa. Procesy te z kolei w dłuższym okresie czasu zwiększają bazę podatkową.

W strukturze dochodów Gminy Krapkowice zauważalne jest także występowanie co roku **dochodów majątkowych**, do których zalicza się:

- dotacje i środki przeznaczone na inwestycje,
- dochody ze sprzedaży majątku,
- dochody z tytułu przekształcenia prawa użytkowania wieczystego w prawo własności.

Analizując strukturę dochodów Gminy Krapkowice z podziałem na ich rodzaj, to największy udział w analizowanym okresie stanowiły dochody własne Gminy, a następnie subwencja i dotacje.

Tabela 27. Dochody Gminy Krapkowice w latach 2008-2013 [zł]

Dochody	2008	2009	2010	2011	2012	2013
dochody własne	29 387 152,45	30 371 398,98	29 751 022,60	31 901 990,36	39 868 329,76	37 327 135,91
% udział w dochodach ogółem	61,49%	61,48%	55,23%	58,30%	63,87%	61,31%
subwencja ogółem	11 677 624,00	12 464 322,00	13 234 443,00	14 120 807,00	14 443 371,00	14 790 646,00
% udział w dochodach ogółem	24,43%	25,23%	24,57%	25,81%	23,14%	24,29%
dotacja ogółem	6 729 537,48	6 566 004,10	10 878 378,41	8 694 768,42	8 108 081,83	8 763 735,59
% udział w dochodach ogółem	14,08%	13,29%	20,20%	15,89%	12,99%	14,39%
DOCHODY OGÓŁEM	47 794 313,93	49 401 725,08	53 863 844,01	54 717 565,78	62 419 782,59	60 881 517,50

Źródło: Dane GUS

Dochody własne

Wysokość dochodów własnych Gminy Krapkowice ulegała wahaniom, jednakże w latach 2008-2013 odnotowano ponad 27% wzrost dochodów własnych.

Tabela 28. Poszczególne kategorie dochodów własnych Gminy Krapkowice [zł]

Rodzaj podatku	2008	2009	2010	2011	2012	2013
podatek rolny	589 658,03	528 316,95	337 941,31	403 814,51	587 940,20	610 769,06
podatek leśny	20 447,60	21 603,79	19 428,72	21 590,87	26 036,96	26 979,03
podatek od nieruchomości	9 564 403,48	10 004 727,98	10 595 761,18	12 097 766,46	13 091 710,48	12 825 505,77
podatek od środków transportowych	359 627,15	465 244,31	474 957,73	509 968,23	492 128,43	428 834,05
podatek od ccp	502 797,70	694 657,93	588 180,27	840 785,58	2 741 495,48	668 942,50
wpływy z opłaty skarbowej	669 551,44	468 927,58	493 229,45	519 526,27	500 879,06	477 825,00
dochody z majątku	1 622 885,33	2 068 933,15	1 886 691,99	922 183,80	4 543 498,61	3 408 522,12
wpływy z usług	966 567,24	1 128 732,70	1 150 293,34	1 249 614,30	1 311 352,01	1 379 375,81
pozostałe dochody własne	2 915 624,66	3 793 122,14	3 167 984,45	2 882 186,08	3 251 838,21	3 820 653,94

Źródło: Dane GUS

Tabela 29. Udział w podatkach stanowiących dochód państwa w Gminie Krapkowice w latach 2008-2013 [zł]

Udział w podatkach stanowiących dochód państwa	2008	2009	2010	2011	2012	2013
od osób fizycznych	11 222 764,00	10 121 652,00	10 141 822,00	11 650 563,00	12 056 765,00	12 405 761,00
od osób prawnych	952 825,82	1 075 480,45	894 732,16	803 991,26	1 264 685,32	1 273 967,63
razem	12 175 589,82	11 197 132,45	11 036 554,16	12 454 554,26	13 321 450,32	13 679 728,63

Źródło: Dane GUS

Największy udział w dochodach własnych Gminy Krapkowice mają podatki stanowiące dochód państwa od osób fizycznych. Udział ten w 2013 roku wyniósł 36,7%. Równie wysoki udział stanowiły wpływy z tytułu podatku od nieruchomości (tj. 34,4%). W analizowanym okresie można zauważyć wzrost dochodów z tytułu wszystkich podatków oprócz wpływu z tytułu opłaty skarbowej.

Należy podkreślić, że Gmina Krapkowice może w sposób pośredni oddziaływać na wysokość dochodów z udziałów we wpływach z podatku dochodowego od osób fizycznych, m.in. poprzez systematyczne tworzenie dogodnych warunków do osiedlania się na swoim terenie.

Subwencja ogólna

Dochody z tytułu subwencji ogólnej stanowiły w roku 2008 – 24,4% ogółu dochodów Gminy Krapkowice, zaś w roku 2013 – 24,3%. Prawie 99% subwencji ogółem stanowi subwencja oświatowa.

Tabela 30. Udział poszczególnych części subwencji w ogólnym dochodzie Gminy Krapkowiec w latach 2008-2013 [zł]

Subwencja	2008	2009	2010	2011	2012	2013
część oświatowa subwencji ogólnej	11 424 370,00	12 244 352,00	12 927 850,00	13 835 688,00	14 192 707,00	14 636 437,00
uzupełnienie subwencji ogólnej	0,00	0,00	0,00	0,00	55 902,00	0,00
część równoważąca subwencji ogólnej	253 254,00	219 970,00	191 675,00	183 829,00	181 073,00	154 209,00
część wyrównawcza subwencji ogólnej	0,00	0,00	114 918,00	101 290,00	13 689,00	0,00
Razem	11 677 624,00	12 464 322,00	13 234 443,00	14 120 807,00	14 443 371,00	14 790 646,00

Źródło: Opracowanie własne na podstawie GUS

Biorąc pod uwagę, że subwencja jest formą uzupełnienia dochodów własnych, które z różnych powodów nie są dopasowane do poziomu wydatków ponoszonych przez gminę, to im większy udział subwencji w dochodach gminy, tym większe ryzyko pojawienia się trudności w długookresowym bilansowaniu budżetu. To z kolei może przełożyć się na zmniejszenie inwestycji w regionie, a w konsekwencji zwiększenie bezrobocia i wzrost przepaści w rozwoju gospodarczym w stosunku do ogółu samorządów tego samego szczebla. Efektem takiego postępowania może być jeszcze większe uzależnienie budżetu od subwencji. Należy jednak podkreślić, że subwencja jest bardziej stabilnym źródłem dochodów niż np. dochody własne.

Dotacje

Gmina otrzymuje wsparcie z budżetu państwa w formie:

- dotacji przysługującej gminie w wysokości nie pobranych kwot z tytułu ulg i zwolnień określonych w ustawie z dnia 15 listopada 1984 roku o podatku rolnym (Dz. U. z 1993 roku Nr 94, poz. 431 z późn. zm.), ustawie z dnia 28 września 1991 roku o lasach (Dz. U. Nr 101, poz. 444 z późn. zm.), czyli rekompensaty z tytułu ubytku dochodów własnych;
- dotacji celowej z budżetu państwa na dofinansowanie zadań własnych gminy;
- dotacji celowej z budżetu państwa na zadania z zakresu administracji rządowej zlecone gminie oraz dotacje celowe na inne zadania zlecone gminie ustawami.

Dotacje ogólne mają charakter wyrównawczy: służą finansowaniu niedoboru budżetowego szczebla lokalnego. Dotacje celowe służą natomiast finansowaniu ściśle określonych zadań publicznych.

W perspektywie lat 2008-2013 wysokość dotacji celowych przekazanych Gminie Krapkowice zmniejszyła się o 44,2%. Należy również zauważyć, udział dotacji ogółem w dochodach ogółem Gminy Krapkowice zmniejszył się w analizowanym okresie o 7,91 p.p.

Tabela 31. Dotacje w budżecie Gminy Krapkowice w latach 2008-2013

Dotacje	2008	2009	2010	2011	2012	2013
dotacje ogółem	6 729 537,48	6 566 004,10	10 878 378,41	8 694 768,42	8 108 081,83	3 753 924,85
dotacje celowe	6 729 537,48	6 566 004,10	10 827 066,75	8 562 516,71	7 218 319,07	3 753 924,85
pozostałe	0,00	0,00	51 311,66	132 251,71	889 762,76	0,00
% udział w dochodach ogółem	14,08%	13,29%	20,20%	15,89%	12,99%	6,17%

Źródło: Opracowanie własne na podstawie GUS

6.2. Wydatki budżetu Gminy Krapkowice

W latach 2008-2013 wydatki Gminy Krapkowice wzrosły prawie o 18%. Największy udział stanowią **wydatki bieżące** (ponad 88% w 2013 roku), które przeznaczane są na bieżące realizowanie zadań własnych Gminy. W okresie 2008-2013 można zaobserwować systematyczny wzrost wydatków bieżących Gminy, który jest spowodowany:

- realizowaniem przez Gminę Krapkowice nowych zadań, które zostały scedowane na wszystkie gminy przez Państwo, jednakże nie zostały przekazane dodatkowe środki na ich realizację. W związku z tym, Gmina realizuje więcej zadań własnych przy takim samym budżecie,
- pojawieniem się nowych kosztów eksploatacyjnych generowanych przez nowo zrealizowane inwestycje (np. koszty utrzymania dróg, boisk wielofunkcyjnych itp.).

Należy zauważyć, że oprócz wydatków bieżących, w budżecie Gminy Krapkowice występują również **wydatki majątkowe**, wynikające z aktywnej polityki inwestycyjnej Gminy. Wydatki majątkowe pełnią rolę wydatków rozwojowych, przekładając się bezpośrednio na wzrost potencjału mieszkaniowego, turystycznego i inwestycyjnego Gminy, a przede wszystkim poprawę jakości życia mieszkańców.

Tabela 32. Wydatki Gminy Krapkowice w latach 2008-2013

Wydatki	2008	2009	2010	2011	2012	2013
ogółem	52 187 347,03	58 480 478,12	56 577 649,40	54 678 228,41	60 473 208,54	61 385 928,92
majątkowe	10 722 450,16	14 144 556,96	6 870 861,36	4 896 850,25	6 908 186,58	7 303 762,81
% udział w. majątkowych	20,55%	24,19%	12,14%	8,96%	11,42%	11,90%
bieżące	41 464 896,87	44 335 921,16	49 706 788,04	49 781 378,16	53 565 021,96	54 082 166,11
% udział w. bieżących	79,45%	75,81%	87,86%	91,04%	88,58%	88,10%

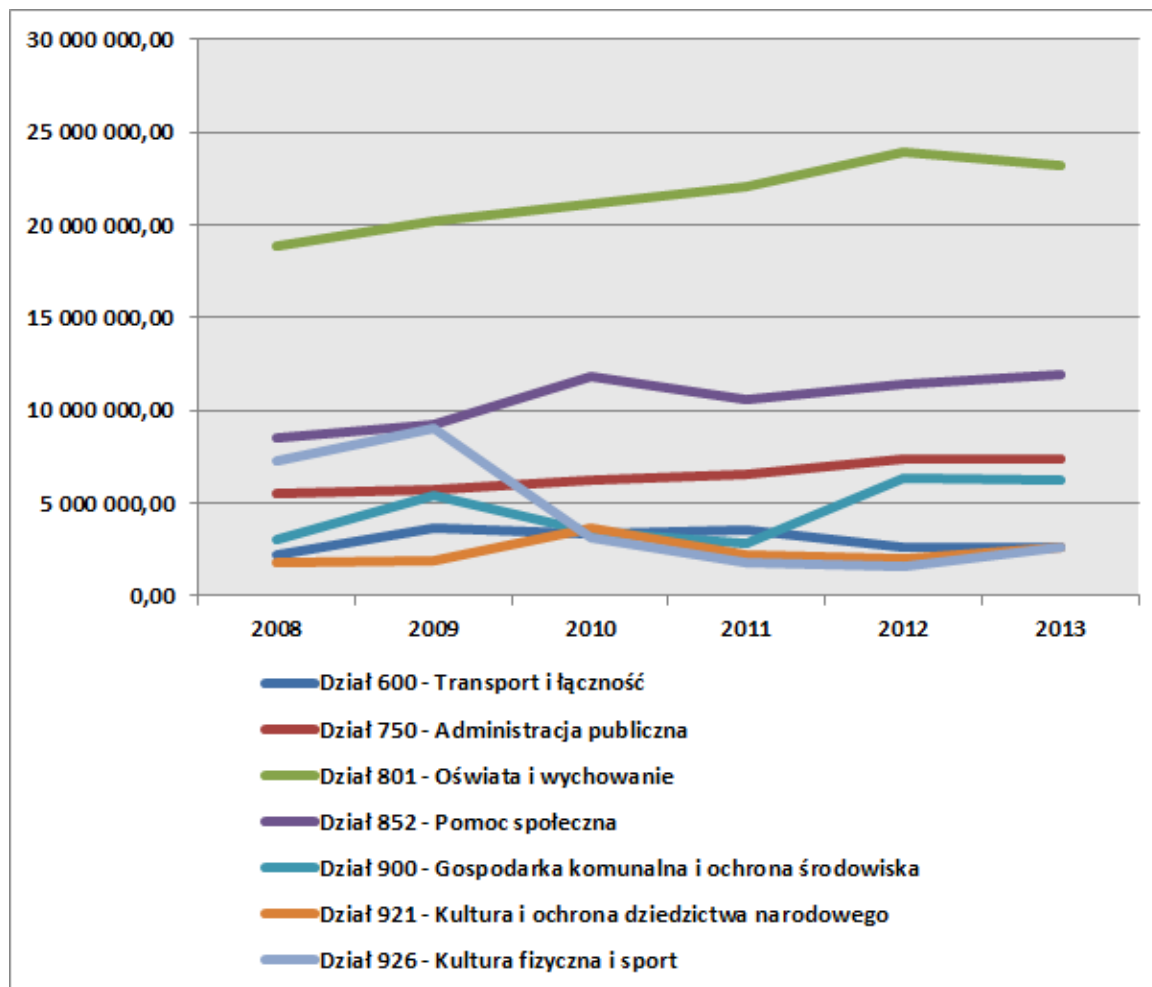
Źródło: Opracowanie własne na podstawie GUS

Tabela 33. Struktura wydatków Gminy Krapkowice w latach 2008-2013 [zł]

Wydatki	2008	2009	2010	2011	2012	2013
Dział 010 - Rolnictwo i łowiectwo	564 301,06	868 690,57	485 833,06	540 160,50	511 518,95	600 987,78
Dział 600 - Transport i łączność	2 176 560,59	3 655 528,80	3 336 189,70	3 524 974,36	2 602 489,28	2 591 192,92
Dział 630 - Turystyka	0,00	0,00	0,00	0,00	25 102,13	80 193,84
Dział 700 - Gospodarka mieszkaniowa	1 564 736,67	127 167,37	360 400,10	784 690,86	1 417 195,30	968 595,12
Dział 710 - Działalność usługowa	155 469,79	85 030,68	124 595,05	143 849,13	111 894,35	144 534,17
Dział 750 - Administracja publiczna	5 522 296,34	5 679 163,59	6 221 466,10	6 552 477,67	7 414 417,12	7 366 620,36
Dział 751 - Urzędy naczelnych organów władzy państwowej, kontroli i ochrony prawa oraz sądownictwa	3 615,00	40 751,00	148 133,00	52 103,00	4 146,00	4 124,00
Dział 752 - Obrona narodowa	318,00	1 969,18	1 000,00	1 480,00	1 500,00	1 654,31
Dział 754 - Bezpieczeństwo publiczne i ochrona przeciwpożarowa	455 390,98	510 704,08	571 659,66	1 202 954,34	705 803,79	647 483,91
Dział 756 - Dochody od osób prawnych, od osób fizycznych i od innych jednostek nieposiadających osobowości prawnej oraz wydatki związane z ich poborem	68 838,58	68 976,30	61 474,46	70 417,88	0,00	0,00
Dział 757 - Obsługa długu publicznego	191 411,76	129 779,01	848 231,37	1 027 986,40	1 073 850,45	809 462,35
Dział 801 - Oświata i wychowanie	18 871 252,60	20 228 819,18	21 112 770,40	22 076 561,88	23 880 251,91	23 166 856,67
Dział 851 - Ochrona zdrowia	422 083,27	472 781,14	548 976,44	594 308,58	558 157,66	517 661,16
Dział 852 - Pomoc społeczna	8 551 030,88	9 217 470,40	11 806 242,87	10 559 022,29	11 435 885,84	11 961 047,77
Dział 853 - Pozostałe zadania w zakresie polityki społecznej	307 723,28	107 167,00	201 018,36	320 745,87	209 465,70	408 330,16
Dział 854 - Edukacyjna opieka wychowawcza	1 231 567,67	914 632,33	484 692,38	380 542,73	508 061,74	552 273,01
Dział 900 - Gospodarka komunalna i ochrona środowiska	2 992 539,85	5 403 739,98	3 445 312,37	2 826 070,25	6 361 349,85	6 269 903,47
Dział 921 - Kultura i ochrona dziedzictwa narodowego	1 814 362,00	1 901 955,77	3 653 403,58	2 206 488,67	2 037 491,19	2 631 565,58
Dział 926 - Kultura fizyczna i sport	7 293 848,71	9 066 151,74	3 166 250,50	1 813 394,00	1 614 627,28	2 663 442,34

Źródło: Opracowanie własne na podstawie GUS

Wykres 6. Wybrane wydatki Gminy Krapkowice w latach 2008-2013 [zł]



Źródło: Opracowanie własne

Analizując strukturę wydatków Gminy Krapkowice w latach 2008-2013 można zauważyć następujące relacje:

- w całym analizowanym okresie największa część środków finansowych kierowana była na cele oświaty i wychowania – w 2013 roku wydatki te stanowiły 37,7% wszystkich wydatków Gminy Krapkowice. Biorąc pod uwagę wysokość subwencji oświatowej oraz poziom wydatków w dziale „Oświata i wychowanie” należy stwierdzić, że cała część dochodów z tytułu subwencji wystarcza na wynagrodzenia dla kadry nauczycielskiej i część wydatków bieżących placówek oświatowych, natomiast pozostałe wydatki spoczywają na organie prowadzącym, czyli na Gminie Krapkowice.

Tabela 34. Wysokość dochodów i wydatków na oświatę na terenie Gminy Krapkowice w latach 2011-2013 [zł]

Wyszczególnienie	2011	2012	2013
Dochody:	16 000 796	16 054 357	16 693 403
Część oświatowa subwencji ogólnej	13 835 688	14 792 707	14 636 437
Część wyrównawcza subwencji ogólnej	101 290	13 689	0
Część równoważąca subwencji ogólnej	183 829	181 073	154 209
Dochody działu 801	1 791 725	1 465 960	1 622 339
Dochody działu 854	88 264	200 928	280 418
Wydatki:	22 280 717	24 388 314	23 719 130
Wydatki działu 801	21 900 174	23 880 252	23 166 857
Wydatki działu 854	380 5743	508 062	552 273
Udział dochodów w wydatkach	71,8%	65,8%	70,4%
Udział wydatków bieżących na oświatę w wydatkach bieżących ogółem	44,8%	43,8%	43,6%

Źródło: Sprawozdanie z wykonania budżetu Gminy Krapkowice za 2013 rok

Oprócz podstawowych wydatków na oświatę, Gmina Krapkowice realizuje szereg innych wydatków związanych z utrzymaniem pracowników obsługi szkół i przedszkoli, koszty związane z dowozem dzieci do szkół, obsługa ekonomiczno-administracyjna szkół, środki przeznaczone na doszkadzanie i doskonalenie nauczycieli, utrzymanie stołówek szkolnych i przedszkolnych, odpisy na zakładowy fundusz świadczeń socjalnych dla emerytowanych nauczycieli, inne wydatki jak nagrody dla dzieci za udział w szeregu konkursach i olimpiadach tematycznych, dofinansowanie do letnich obozów językowych. Ponadto, Gmina na bieżąco finansuje remonty placówek oświatowych. Dużym obciążeniem dla budżetu Gminy jest dożywianie dzieci w szkołach i przedszkolach oraz finansowanie funkcjonowania świetlic szkolnych. Wydatki na oświatę związane są zatem głównie z zapewnieniem bazy oświatowej o wysokim standardzie, a także z zapewnieniem wysokiego poziomu nauczania. Ograniczenie tych wydatków wpłynie niekorzystnie na poziom i wizerunek oświaty na terenie Gminy Krapkowice, nad którym to pracuje intensywnie już od kilku lat. W związku z tym, w dłuższym okresie należy dążyć do zwiększenia subwencji oświatowej poprzez zwiększenie liczby uczniów uczęszczających do szkół zlokalizowanych na terenie Gminy. Wzrost liczby uczniów nastąpi w wyniku zwiększenia atrakcyjności Gminy pod względem osadnictwa. W wyniku migracji na teren Gminy Krapkowice wzrośnie m.in. liczba dzieci, a każdy uczeń to dodatkowe dochody dla Gminy z tytułu subwencji oświatowej;

- drugim znaczącym obszarem pod względem wydatków Gminy Krapkowice jest pomoc społeczna. Udział tej grupy wydatków w 2013 roku wyniósł 19,5% i wzrósł o ok. 40% w stosunku do 2008 r. co wynikało m.in. ze zmiany przepisów prawa (m.in. Ustawy o pomocy osobom uprawnionym do alimentów, która to doprowadziła do zwiększenia

potencjalnej liczby beneficjentów świadczeń alimentacyjnych lub Ustawy o wspieraniu rodziny i systemie pieczy zastępczej zgodnie z którą Gmina ma współfinansować pobyt dziecka w rodzinie zastępczej, rodzinnym domu dziecka, placówce opiekuńczo-wychowawczej, regionalnej placówce opiekuńczo-terapeutycznej lub interwencyjnym ośrodku preadopcyjnym oraz współfinansować pieczę zastępczą). Wprawdzie podstawowym źródłem finansowania większości wydatków Gminy były dotacje budżetu państwa przekazywane na realizację zadań zleconych, jednak z upływem czasu zwiększał się także zakres zadań finansowanych środkami własnymi budżetów gmin. Ponadto, analizując zachodzące zmiany demograficzne należy zakładać, że udział tej grupy wydatków w ogólnej kategorii wydatków będzie wykazywał w dłuższym okresie czasu tendencję rosnącą;

- trzecimi co do wielkości wydatkami Gminy Krapkowice są wydatki na administrację publiczną, które w 2013 roku stanowiły 12,0% wydatków Gminy. Wydatki te obejmowały przede wszystkim wydatki na wynagrodzenia pracowników administracji, wydatki bieżące (np. na energię, zakup artykułów biurowych, obsługę prawną, usługi telekomunikacyjne i internetowe, szkolenia pracowników), a także wydatki związane z pracami remontowymi w budynkach administracji publicznej oraz wydatki związane z promocją Gminy Krapkowice. Wysokość wydatków na administrację publiczną wzrosła w stosunku do 2008 roku o 33,4%;
- wysoki udział w wydatkach Gminy Krapkowice stanowią również wydatki na: gospodarkę komunalną i ochronę środowiska – 10,2%, kulturę fizyczną i sport – 4,3%, kulturę i ochronę dziedzictwa narodowego – 4,3% oraz na transport i łączność – 4,2% wydatków Gminy,
- największy spadek wydatków odnotowano w zakresie: kultury fizycznej i sportu (spadek o 63,5% w stosunku do 2008 roku), edukacyjnej opieki wychowawczej (spadek o 55,2%) oraz w zakresie gospodarki mieszkaniowej (spadek o 38,1% w stosunku do 2008 r.).

Należy jednak podkreślić, że w latach 2005-2012 władze centralne przekazały gminom nowe zadania albo rozszerzyły zakres dotychczas realizowanych zadań bez odpowiedniego zabezpieczenia ich finansowania. Dodatkowo liczne zmiany ustawowe spowodowały zmniejszenie dochodów własnych jednostek samorządu terytorialnego. Do zmian tych należą m.in.:

- nowe zadania wynikające z ustawy o wspieraniu rodziny i pieczy zastępczej - Ustawa z dnia 9 czerwca 2011 r. o wspieraniu rodziny i pieczy zastępczej, która weszła w życie z dniem 1 stycznia 2012 r., nakłada na jednostki samorządu terytorialnego wiele nowych zadań z zakresu wspierania rodziny oraz opieki nad dzieckiem i rodziną. Ustawa

wprowadza przede wszystkim nowe kategorie pracowników samorządowych – asystenta rodziny oraz koordynatora rodzinnej pieczy zastępczej. Niejasne sformułowania użyte w ustawie stawiają pod znakiem zapytania obligatoryjność zatrudniania w gminach asystentów rodziny. Ponadto, ustawa nakłada na gminę liczne zadania własne, których realizacja wymaga znacznych środków finansowych. Szczegółowe ich wyliczenie określa dział VI ustawy. Od 1 stycznia 2012 r. do zadań własnych każdej gminy należy także:

- opracowanie i realizacja 3-letnich gminnych programów wspierania rodziny,
 - tworzenie oraz rozwój systemu opieki nad dzieckiem, w tym placówek wsparcia dziennego, oraz praca z rodziną przeżywającą trudności w wypełnianiu funkcji opiekuńczo-wychowawczych,
 - współfinansowanie pobytu dziecka w rodzinie zastępczej, rodzinnym domu dziecka, placówce opiekuńczo-wychowawczej, regionalnej placówce opiekuńczo-terapeutycznej lub interwencyjnym ośrodku preadopcyjnym;
- zwiększenie obowiązkowej składki rentowej o 2% po stronie pracodawcy. Podwyżkę tych kosztów samorząd musi sfinansować sam;
 - wzrost wynagrodzeń nauczycieli o 7% w 2011 r. i o 3,85% w 2012 r. Subwencja oświatowa nie pokrywa w całości podwyżek, co oznacza dla budżetu Gminy Krapkowie konieczność dopłat z własnego budżetu;
 - dodatkowe koszty związane m.in. z systemem ZMOKU (ustawa o ewidencji ludności i dowodach osobistych) lub z nową ustawą o utrzymaniu czystości i porządku w gminach,
 - ustawa z 4 marca 2010 r. o infrastrukturze informacji przestrzennej – całkowicie nowa regulacja, która nakłada nowe zadania w zasadniczej części ustawy oraz (art. 23) wprowadza zmiany w Prawie geodezyjnym i kartograficznym dotyczącym m.in. gmin (ewidencja miejscowości, ulic i adresów);
 - ustawa z 5 stycznia 2011 r. o kierujących pojazdami, której rozdział 16 mówi, że koszty zezwoleń na kierowanie pojazdami uprzywilejowanymi ochotniczych straży pożarnych są finansowane z budżetu gminy.

Gmina Krapkowie (podobnie jak inne gminy w Polsce), zmuszona jest pokrywać koszty związane z realizacją nowych zadań narzuconych przez władze centralne z budżetu własnego. W związku z tym, że zmiany te dotyczą różnych obszarów funkcjonowania Gminy, to konsekwencją tych zmian jest znaczny wzrost wydatków bieżących Gminy Krapkowie (zwłaszcza w ramach administracji publicznej, opieki społecznej oraz gospodarki komunalnej), co w konsekwencji wpływa na wzrost udziału tych wydatków w ogólnej strukturze wydatków Gminy.

6.3. Wynik budżetów Gminy Krapkowice w latach 2008-2013

W tabeli 35 przedstawiono wielkość wydatków budżetowych na tle dochodów Gminy Krapkowice w latach 2008-2013, obrazując tym samym wysokość deficytu budżetowego lub nadwyżki budżetowej.

Tabela 35. Wyniki budżetów Gminy Krapkowice w latach 2008-2013 [zł]

Budżet	2008	2009	2010	2011	2012	2013
Dochody	47 794 313,93	49 401 725,08	53 863 844,01	54 717 565,78	62 419 782,59	60 881 517,50
Wydatki	52 187 347,03	58 480 478,12	56 577 649,40	54 678 228,41	60 473 208,54	61 385 928,92
Wynik	-4 393 033,10	-9 078 753,04	-2 713 805,39	39 337,37	1 946 574,05	-504 411,42

Źródło: GUS

Jak widać na powyższym zestawieniu, w latach 2008-2013 (oprócz lat 2011 i 2012) Gmina Krapkowice osiągała deficyt budżetowy, tzn. wydatki Gminy znacznie przewyższały jej dochody. Należy jednak podkreślić, że deficyt budżetowy w ostatnich latach wynikał z aktywnej polityki inwestycyjnej Gminy, nastawionej na maksymalizację działań realizowanych przy wsparciu z funduszy UE. Inwestycje realizowane na terenie Gminy, finansowane ze środków zewnętrznych często wymagały wkładu własnego ze strony Gminy. Wkład ten stanowiły wydatki majątkowe z budżetu. Zatem powstały deficyt ma uzasadnienie w zrealizowanych w latach 2008-2013 projektach inwestycyjnych, które mają służyć poprawie warunków życia mieszkańców Gminy Krapkowice.

6.4. Polityka inwestycyjna Gminy

Polityka inwestycyjna gminy polega na świadomym i celowym wyborze przedsięwzięć inwestycyjnych według ustalonych kryteriów oraz na odpowiednim doborze źródeł ich finansowania, co znajduje odzwierciedlenie w planowaniu strategicznym – w strategii rozwoju JST oraz w planowaniu wieloletnim.

Rozwój społeczno-gospodarczy możliwy jest nie tylko dzięki dochodom własnym gminy, ale również dzięki pozyskanym środkom zewnętrznym. Dlatego też, środki te stanowią niewątpliwe wsparcie dla budżetu samorządu lokalnego.

Fundusze zewnętrzne można pozyskać z dwóch źródeł, a mianowicie:

- ze źródeł krajowych (np. Wojewódzki Fundusz Ochrony Środowiska, Narodowy Plan Rozbudowy Dróg Lokalnych),
- ze źródeł unijnych (np. Regionalny Program Operacyjny, Program Rozwoju Obszarów Wiejskich, Program Operacyjny Kapitał Ludzki).

Gmina Krapkowice prowadzi bardzo aktywną politykę inwestycyjną. Od roku 2008 Gmina Krapkowice aplikuje o środki zewnętrzne pozyskując je na rozwój infrastruktury drogowej, edukacyjnej, społecznej, a także inwestycje w sferze rozwoju społeczności lokalnej.

Wykaz najważniejszych inwestycji zrealizowanych przez Gminę Krapkowice przy wykorzystaniu środków własnych jak i zewnętrznych, prezentuje tabela 36.

Tabela 36. Inwestycje zrealizowane przez Gminę Krapkowice w latach 2007-2013

Lp.	Nazwa projektu	Okres realizacji	Wartość całkowita projektu [zł]	Wysokość i źródło dofinansowania zewnętrznego
1.	„Budowa budynku na nieruchomości stanowiącej własność Gminy-budowa 16 lokali socjalnych przy ulicy Fabrycznej w Krapkowicach”	2008	1 358 636,00	595 000,00 zł Kontrakt Wojewódzki Województwa Opolskiego na rok 2008.Środki z rezerwy celowej budżetu państwa. 220 480,53 zł Rządowy Program wsparcia finansowego z Funduszu Dopłat
2.	„Remont drogi gminnej ul. Żeromskiego w Krapkowicach na działkach nr 2002/2 z k. m. 14 i 599 z k. m. 13”	2009	955 792,01	477 896,00 zł Narodowy Program Przebudowy Dróg Lokalnych 2008-2011
3.	„Remont drogi gminnej nr 1063420- ulica Górna w Krapkowicach”	2010	1 014 600,00	507 300,00 zł Narodowy Program Przebudowy Dróg Lokalnych 2008-2011
4.	„Podniesienie standardu świadczonych usług kulturowych w regionie poprzez przebudowę Krapkowickiego Domu Kultury w Krapkowicach”	2010-2011	2 222 235,82	1 846 279,55 zł RPO WO 2007-2013
5.	"Zabezpieczenie szlaków komunikacyjnych przed zagrożeniami i skutkami katastrof drogowych poprzez zakup samochodu ratowniczo-gaśniczego dla OSP w Rogowie Opolskim"	2011	659 093,00	554 115,00 zł RPO WO 2007-2013
6.	"MAGNOLIA zagospodarowanie parku rekreacyjnego przy ulicy Kozielskiej w Krapkowicach"	2011	53 287,55	25 000,00 zł PROW 2007-2013
7.	„Remont drogi gminnej nr 1063770-ul.3-go Maja w Krapkowicach”	2011	2 316 602,47	1 158 301,23 zł Narodowy Program Przebudowy Dróg Lokalnych 2008-2011
8.	"Zakup nowoczesnego sprzętu dla szkół w celu poprawy lokalnej infrastruktury edukacyjnej Gminy Krapkowice”	2012	223 679,84	187 182,61 zł RPO WO 2007-2013
9.	"Rozwój infrastruktury sportowo-rekreacyjnej poprzez budowę ogólnodostępnej sali sportowej w Żywocicach"	2012	1 375 058,38	500 000,00 zł PROW 2007-2013

STRATEGIA ROZWOJU MIASTA I GMINY KRAPKOWICE NA LATA 2014 - 2020

10.	„Tu warto odpocząć- zagospodarowanie skweru przy ul. Łąkowej w Żywocicach”	2012	33 224,28	23 248,50 zł PROW 2007-2013
11.	Przebudowa drogi gminnej nr 106237 O na odcinku łączącym drogę krajową nr 45 i drogę wojewódzką nr 415 w Krapkowicach	2012	689 515,80	206 854,74 zł Narodowy Program Przebudowy Dróg Lokalnych Etap II Bezpieczeństwo-Dostępność-Rozwój (Etap II)
12.	„Wykorzystanie technologii informacyjnych i komunikacyjnych szansa rozwoju Gmin Krapkowice i Baborów”	2013	737 703,45	632 729,70 zł RPO WO 2007-2013
13.	„Budowa sceny koncertowo- teatralnej wraz z elementami małej architektury w parku przy ul. Kozielskiej w Krapkowicach”	2013	40 615,37	25 000,00 zł PROW 2007-2013
14.	„Zagospodarowanie terenów rekreacyjnych Czakan”	2013	53 888,51	25 000,00 zł PROW 2007-2013
15.	„Utworzenie kompleksu sportowo- rekreacyjnego na Placu Eichendorffa w Krapkowicach”	2013	78 566,69	50 000,00 zł PROW 2007-2013
16.	„Przebudowa ogólnodostępnej sali wiejskiej w Rogowie Opolskim”	2014	428 015,39	278 383,00 zł PROW 2007-2013
17.	„Budowa ogólnodostępnego centrum rekreacyjno-sportowego z zapleczem sanitarno- higienicznym i gospodarczo- technicznym wraz z przyłączem kanalizacyjnym” w Dąbrówce Górnej	2014	553 675,45	353 590,00 zł PROW 2007-2013
18.	Przebudowa drogi gminnej ul. Kopernika w Steblowie	2013	510 169,14	255 084,57 zł Narodowy Program Przebudowy Dróg Lokalnych Etap II Bezpieczeństwo-Dostępność-Rozwój (Etap II)
19.	„Utworzenie miejsca rekreacji w Dąbrówce Górnej poprzez zagospodarowanie terenu wokół stawu wraz z regulacją linii brzegowej i elementami małej architektury”	2012	43 259,40	22 540,00 zł PROW 2007-2013
20.	„Aktywny wypoczynek wśród zieleni przy krytej pływalni Delfin”	2012	28225,24	17 681,50 zł PROW 2007-2013
21.	„Wdrożenia zintegrowanego systemu informatycznego zapewniającego kompleksową obsługę klientów w przedsiębiorstwie Wodociągi i Kanalizacja Sp. z o.o. w Krapkowicach.	2011	797 666,08	538 921,13 zł RPO WO 2007-2013
22.	„Budowa kanalizacji sanitarnej w miejscowości Żywocice”	2013	11 267 683,35	4 000 000,00 zł PROW 2007-2013

Źródło: Dane Urzędu Miasta i Gminy w Krapkowicach

Należy zaznaczyć, że każda inwestycja pociąga za sobą konkretne wydatki z budżetu Gminy Krapkowice, które znajdują odzwierciedlenie we wzroście wydatków majątkowych. Ze względu na ograniczone możliwości finansowe Gminy, nie każda inwestycja była finansowana z środków własnych. Część inwestycji była współfinansowana z funduszy zewnętrznych. Projekty te pomimo znacznego dofinansowania w formie dotacji, wymagają

jednak poniesienia przez Gminę wkładu własnego oraz oczekiwania na refundacje poniesionych wcześniej kosztów inwestycyjnych – długotrwała procedura rozliczeniowa projektu. Wysoki udział wydatków majątkowych związanych z inwestycjami w ogólnej strukturze wydatków Gminy wynika z tego, że Gmina Krapkowice wykorzystuje okazje w zakresie pozyskiwania środków zewnętrznych, które wspierają realizację inwestycji najważniejszych z punktu widzenia rozwoju gminy.

7. Kierunki i szanse rozwojowe Gminy Krapkowice oraz prognozowane tereny zabudowy mieszkaniowej i usługowej

Przez teren Gminy Krapkowice przebiegają ważne szlaki komunikacyjne:

- autostrada A4 kierunek wschód – zachód (Zgorzelec – Korczowa) oraz dwa zjazdy z autostrady: węzeł „Dąbrówka Górna” oraz węzeł „Gogolin”;
- droga krajowa nr 45 kierunek północ – południe (Złoczew – granica państwa);
- drogi wojewódzkie nr: 409, 415, 416, 423, 424, 428;
- drogi powiatowe.

Istotne powiązanie komunikacyjne stanowi również rzeka Odra w ramach Odrzańskiej Drogi Wodnej.

Gmina Krapkowice leży w bliskim sąsiedztwie Opola, które oddalone jest ok. 20 km od granic Gminy. W odległości ok. 90 km od granic Gminy Krapkowice znajdują się duże aglomeracje: Wrocław oraz Katowice. Dzięki drodze krajowej nr 45 relacji Praszka – Kluczbork – Opole – Krapkowice – Racibórz, zapewnione jest dobre połączenie z Wrocławiem oraz innymi ośrodkami gospodarczymi Dolnego i Górnego Śląska oraz z Republiką Czeską.

Większość miejscowości gminnych jest dobrze skomunikowana z Miastem Krapkowice, będącego siedzibą władz Gminy Krapkowice, jak i władz powiatu. Stwarza to duże możliwości rozwoju gminy i powinno zostać wykorzystane jako atut i być impulsem przyciągania inwestorów zewnętrznych.

Na terenie Gminy funkcjonują również dwie strefy przemysłowe:

- 1) związana z Metsa Tissue Krapkowice,
- 2) związana z dawnymi Śląskimi Zakładami Produkcji Obuwia „Otmęt”.

Ponadto zostały wyznaczone obszary aktywizacji gospodarczej przy drodze krajowej nr 45 oraz drodze wojewódzkiej nr 409, a także w rejonie węzłów autostradowych. Dla obszarów tych zostały opracowane miejscowe plany zagospodarowania przestrzennego. Rozwój obszarów przeznaczonych pod aktywizację gospodarczą wiąże się również z rozwojem

mieszkalnictwa. Z informacji zawartych w „*Studium uwarunkowań...*” wynika, że rozwój funkcji mieszkaniowej powinien odbywać się głównie w Krapkowicach, Steblowie oraz w pobliżu terenów przeznaczonych pod aktywizację gospodarczą w rejonie węzłów autostradowych, w ramach którego wyznaczone zostały dodatkowe tereny mieszkaniowe. Należy podkreślić, że Gmina Krapkowice to znaczący ośrodek przemysłowy, gdzie rozwija się branża papiernicza, obuwnicza, elektromaszynowa i rolno – spożywcza.

Rozwój Gminy Krapkowice ma na celu ***ożywienie gospodarcze i zapewnienie zrównoważonego rozwoju w oparciu o aktywność biznesową dużych, średnich i małych przedsiębiorstw produkcyjnych, nowoczesne rolnictwo, dynamiczny rozwój usług i turystyki.*** Niewątpliwie, rozwój gospodarczy Gminy Krapkowice wiąże się z rozwojem mieszkalnictwa, a także z rozwojem infrastruktury technicznej oraz rozwojem sektora usług.

W „*Studium uwarunkowań ...*” zostało sformułowanych pięć celów, które przyczynią się do realizacji celu generalnego przytoczonego powyżej:

- 1) cele ekonomiczne, m. in.: modernizację układu komunikacyjnego i poprawę stanu dróg,
- 2) cele społeczne, do których zaliczyć można m. in.: gazyfikację obszarów wiejskich, stwarzanie warunków do rozwoju budownictwa mieszkaniowego,
- 3) cele przestrzenne, m. im.: przygotowanie terenów dla mieszkalnictwa, działalności przemysłowej, usługowej i komunalnej, zagospodarowanie terenów położonych przy węzłach autostradowych stanowiących obszary aktywizacji gospodarczej,
- 4) cele kulturowe, m. in.: ochronę istniejących zasobów kulturowych,
- 5) cele ekologiczne, m. in.: stosowanie nowoczesnych technologii w zakresie infrastruktury technicznej – np. ciepłownictwie, przyjaznych środowisku, ochronę atmosfery.

Strategia mieszkaniowa Gminy Krapkowice do 2020 r. zakłada wzrost liczby mieszkań zarówno na obszarach wiejskich, jak i na terenie miasta. Prognozuje się, że w latach 2015 – 2020 wskaźnik dotyczący liczby mieszkań w stosunku do liczby mieszkańców powinien kształtować się na poziomie ok. 340 – 390 mieszkań/1000 mieszkańców Gminy Krapkowice. W celu doprowadzenia istniejących zasobów mieszkaniowych, zarówno wśród komunalnego zasobu, jak i zasobów osób fizycznych należy przeprowadzić szereg prac modernizacyjnych budynków mieszkalnych, remontowych, itp. W przypadku budynków zakwalifikowanych do modernizacji czy przebudowy należy zapewnić m. in.: energooszczędność z uwzględnieniem technik

termorenowacji, trwałość i estetykę, funkcjonalność, a także współczesny standard wyposażeniowy i dostępność dla osób niepełnosprawnych.

Miasto posiada znaczące tereny, które mogą być przeznaczone pod budownictwo mieszkaniowe:

- w kierunku północnym tereny te obejmują: rozbudowę istniejącej zabudowy osiedli wielorodzinnych w Otmęcie;
- w kierunku północno – wschodnim: rezerwy pod osiedle domków jednorodzinnych, m. in. przy ul. Żeromskiego oraz w rejonie ulic ks. Koziółka – Polna;
- w kierunku południowym: pomiędzy drogą krajową Nr 45, ul. Limanowskiego i linią kolejową oraz w rejonie ul. Prudnickiej.

W przypadku obszarów wiejskich, rozwój mieszkalnictwa następuje głównie we wsi Steblów, Rogów Opolski oraz Dąbrówka Górna.

Udostępnienie nowych obszarów pod zabudowę decyduje o kierunkach rozwoju społeczno – gospodarczego Gminy Krapkowice. Dodatkowo warto zaznaczyć, że rozwój mieszkalnictwa oraz usług i działalności gospodarczej na opisywanym terenie będzie zależał od wzrostu liczby ludności Gminy, który przy procesie migracji w przyroście mieszkańców wiąże się głównie z poprawą standardów zamieszkania, rozwojem gospodarczym gminy, koniunkturą ekonomiczną, możliwościami finansowymi ludności oraz rozwojem infrastruktury technicznej.

GŁÓWNE FUNKCJE GMINY KRAPKOWICE

(na podstawie „*Studium uwarunkowań i kierunków zagospodarowania przestrzennego gminy Krapkowice*” – tekst jednolity z 2013 r.)

Z przeprowadzonych analiz uwarunkowań rozwoju Gminy Krapkowice wynika, że należy utrzymać dotychczasowe jej funkcje, tj.:

- przemysłową,
- rolniczą,
- usługową,
- mieszkaniową,
- turystyczną.

Funkcja przemysłowa bazować powinna generalnie na istniejącym potencjale produkcyjnym i tradycjach związanych z przemysłem papierniczym, elektromaszynowym, obuwniczym, przetwórstwie rolno-spożywczym.

- Główna koncentracja przemysłu pozostanie na obszarze Krapkowic - w strefie (dzielnicy) przemysłowo-składowej w rejonie ulicy Opolskiej (tereny Zakładów Papierniczych S.A. obecnie Zakłady Papiernicze Metsa Tissue Krapkowice) powiększone o tereny położone po zachodniej stronie ulicy Opolskiej do ulicy Limanowskiego i od ulicy Limanowskiego do drogi krajowej 45.
- W dzielnicy Krapkowic Otmęcie utrzymana zostanie funkcja przemysłowa w strefie d. Śląskich Zakładów Przemysłu Obuwniczego „Otmęt”. Zmiany funkcjonalne na tym terenie zmierzać powinny do większego udziału funkcji składowo-magazynowej przy równoczesnej znaczącej modernizacji i unowocześnieniu istniejących obiektów produkcyjno-magazynowych. Rozwój przestrzenny przemysłu na tym terenie jest ograniczony.
- W zachodniej części miasta w rejonie ulicy Prudnickiej w sąsiedztwie zakładu przemysłowego (POM sp.z o.o.) dopuszcza się rozwój funkcji przemysłowo-składowej.
- Dwie znaczące koncentracje przemysłowo-składowe wyznaczone zostały w rejonie węzłów autostradowych „Dąbrówka Górna” na gruntach wsi Dąbrówka Górna i Rogów Opolski oraz „Gogolin” na gruntach miasta Krapkowice (w dzielnicy Otmęt) - w rejonie ul. Żeromskiego.

Uwzględniając tradycje produkcyjne, kwalifikacje kadry pracowniczej oraz w/w ograniczenia wynikające z ochrony środowiska zdecydowaną preferencją objąć należy przemysł: papierniczy, obuwniczy, elektromaszynowy, spożywczy, materiałów budowlanych. Potencjalne możliwości tkwią w rozwoju przemysłu spożywczego na terenie wiejskim Gminy

Ze względu na stosunkowo wysoki poziom produkcji rolnej i potencjalne możliwości rozwoju rolnictwa dążyć należy do stworzenia możliwości rozwoju przemysłu spożywczego związanego z przetwórstwem rolno-spożywczym i przechowywalnictwem. Bardzo dobra dostępność komunikacyjna wyznaczonych stref przemysłowo-składowych stwarza możliwość organizacji lokalnych ośrodków logistycznych na obszarach aktywizacji gospodarczej przy węzłach autostradowych „Dąbrówka Górna” i „Gogolin” oraz przy drodze krajowej nr 45 w Krapkowicach (rejon ul. Limanowskiego).

Funkcja rolnicza wynika z korzystnych uwarunkowań glebowo-przyrodniczych, wysokiego udziału użytków rolnych w ogólnej strukturze użytkowania gruntów, dotychczasowych tradycji i potencjału produkcyjnego, znaczącej skali zatrudnienia w rolnictwie, potencjalnie wysokiego poziomu hodowli, istniejącej bazy przetwórstwa rolno-spożywczego i wysokich możliwości rozwoju przetwórstwa, poziomu usług na rzecz rolnictwa i ludności wiejskiej.

W dalszej perspektywie spodziewać się należy sukcesywnego spadku znaczenia funkcji rolnej Gminy, co wynikać będzie z następujących procesów:

- spadku zatrudnienia w rolnictwie,
- obniżania udziału użytków rolnych w wyniku przeznaczania gruntów rolnych na cele inwestycyjne, zalesienia części gruntów zgodnie z wyznaczoną granicą polno-leśną,
- tworzenia nowych miejsc pracy na wsi w przetwórstwie i usługach,
- przekształcania niewykorzystanych obiektów gospodarczych na wsi na cele nierolne.

Na terenie miasta Krapkowice funkcja rolna ma w stanie istniejącym małe znaczenie. Rozwój miasta zgodnie z założeniami przyjętymi w *Studium uwarunkowań (...)* jeszcze bardziej przyczyni się do marginalizacji tej funkcji.

Najkorzystniejsze warunki dla rozwoju funkcji rolniczej są we wsiach: Kórnica, Nowy Dwór, Prudnicki, Ściborowice, Żużela.

Funkcji usługowej przypisać należy istotną rolę, szczególnie dla miasta Krapkowic. Rozwój tej funkcji wynikać będzie z regionalnej roli Krapkowic jako siedziby powiatu krapkowickiego. Charakter subregionalny posiadać będzie ponadpodstawowa opieka zdrowotna, opieka społeczna, oświata ponadgimnazjalna, urzędnictwo administracji, kultury, usługi handlu (w tym handlu wielkopowierzchniowego), rzemiosła usługowego. Funkcja administracyjna związana z siedzibą Gminy i powiatu powinna być rozwijana. Rozwój ten bazować winien na wprowadzaniu instytucji finansowo-ubezpieczeniowych, obsłudze ruchu turystycznego, obsłudze nieruchomości i firm, doradztwie finansowym.

Szczególnego znaczenia nabiera wyposażenie miasta w pełny zestaw urządzeń obsługi związanych z funkcjonowaniem powiatu. Docelowo dążyć należy do funkcjonowania w mieście sądu i prokuratury (oddziały zamiejscowe). Ogólnogminny charakter posiadać będą istniejące w mieście usługi w zakresie oświaty, kultury, handlu, gastronomii, rzemiosła. Znaczącą rolę założyć należy dla lokalnych usług handlu, gastronomii i rzemiosła na terenach wiejskich gminy. Przyjąć należy, że funkcja usługowa pełnić będzie drugorzędną rolę w mieście, na obszarze wiejskim rola tej funkcji będzie sukcesywnie wzrastać w związku z procesami restrukturyzacyjnymi jakie zachodzą będą w rolnictwie, gdzie uwalniane nadwyżki siły roboczej przechodzić powinny do sfery usługowej.

Stworzenie możliwości rozwoju lokalnego rzemiosła (usługowego i produkcyjnego) stwarza szansę zagospodarowania nadwyżek siły roboczej.

Funkcja mieszkaniowa skoncentrowana jest głównie w mieście Krapkowice. Występuje w zabudowie wielorodzinnej o średniej i wysokiej intensywności zabudowy oraz w zabudowie jednorodzinnej (w większości o niskiej intensywności zabudowy).

Zabudowa wielorodzinna w formie osiedli mieszkaniowych została zlokalizowana w mieście zasadniczo w 2 rejonach – w Otmęcie w części północno-zachodniej - osiedla XXX-lecia, Sady, Damrota oraz w rejonie ulicy Prudnickiej – osiedla 1000-lecia, Powstańców Śląskich. Na terenach osiedli wielorodzinnych zdecydowanie dominują budynki o jednorodnej funkcji mieszkalnej. Na terenie śródmieścia - w ogólnie miejskim ośrodku usługowym obok budynków o jednorodnej funkcji mieszkalnej występują budynki mieszkalne z uzupełniającą funkcją usługową (w parterach). Obserwuje się tendencję przebudowy i adaptacji mieszkań w parterach i na wyższych kondygnacjach, zlokalizowanych przy ciągach handlowych, z przeznaczeniem na lokale usługowe. Nowe realizacje zabudowy mieszkalnej w tej jednostce uwzględniają wprowadzenie usług towarzyszących.

Zabudowa jednorodzinna wykształcona została głównie w formie wolnostojącej, rzadziej bliźniaczej i szeregowej. Główne koncentracje zabudowy jednorodzinnej są na osiedlach domków jednorodzinnych w Otmęcie - w części południowo-wschodniej (rejon ul. Żeromskiego, ul. Ks. Koziółka, Chrobrego), w rejonie ulicy Staszica – Kwiatowej oraz w rejonie ul. Prudnickiej (cz. południowa).

W śródmieściu i w rejonie ulicy Opolskiej dominuje zabudowa o średniej intensywności, z dominującą zabudową wielorodzinną niską (II-III kondygnacje) z wbudowanymi usługami w parterach. Peryferyjnie występuje w mieście zabudowa zagrodowa, która jest sukcesywnie przekształcana w zabudowę jednorodziną.

Część zabudowy mieszkalnej jednorodzinnej przekształcana jest również na cele usługowe. Uzupełniające znaczenie w skali miasta ma funkcja związana z mieszkalnictwem zbiorowym. W Krapkowicach bowiem grupują się takie obiekty jak: zajazd, hotele i dom opieki społecznej. Funkcja mieszkaniowa traktowana jest jako funkcja chroniona. Generalnie w układzie przestrzennym miasta zabudowa mieszkaniowa jest korzystnie zlokalizowana w stosunku do uciążliwych funkcji produkcyjnych tj. przemysłu i składów.

Miasto posiada znaczne rezerwy dla rozwoju mieszkalnictwa w 2 kierunkach – południowym i północnym. Kierunek północny obejmuje rezerwy pod kontynuację istniejącej zabudowy osiedli wielorodzinnych w Otmęcie oraz w części północno-wschodniej rezerwy pod osiedle domków jednorodzinnych w ramach kontynuacji zabudowy przy ul. Żeromskiego oraz w rejonie ulic Ks. Koziółka – Polna. Wyznaczone tereny mieszkaniowe w Otmęcie znajdują się poza strefą oddziaływania autostrady.

Na kierunku południowym główne rezerwy mieszkaniowe znajdują się pomiędzy drogą krajową 45, ulicą Limanowskiego i linią kolejową (w likwidacji) oraz w rejonie ulicy Prudnickiej jako kontynuacja istniejącej zabudowy jednorodzinnej.

Na terenie wiejskim Gminy Krapkowice funkcja mieszkaniowa występuje we wszystkich jednostkach, choć jej znaczenie funkcjonalne jest zróżnicowane. Dominuje

mieszkalnictwo zgrupowane w zabudowie zagrodowej (w większości wsi). Mniejsze znaczenie ma zabudowa jednorodzinna i wielorodzinna o średniej intensywności zabudowy. W latach 90-tych obserwuje się wzrost zainteresowania lokalizowaniem domków jednorodzinnych na terenach wiejskich i przekształcania istniejącej zabudowy zagrodowej na zabudowę jednorodziną. Obie tendencje wynikają ze wzrostu mobilności mieszkańców Gminy. Powyższe trendy ocenić należy pod względem przestrzennym jako bardzo korzystne.

Funkcji turystycznej założyć należy znacznie większe znaczenie w oparciu o walory przyrodniczo-krajobrazowe, unikatowe wartości kulturowe oraz istniejące zainwestowanie. Główne elementy możliwe do wykorzystania na cele turystyczno-rekreacyjne to:

- układ urbanistyczny miasta z zabytkowym zamkiem, murami miejskimi i licznymi zabytkami architektury,
- liczne zabytki techniki, w tym piece wapiennicze,
- dobrze zachowane zabytkowe zespoły pałacowe w Dąbrówce Górnej i Rogowie Opolskim,
- zieleń niska i wysoka ciągnąca się wzdłuż doliny Odry i Osobłogi,
- wody otwarte, w tym rzeka Odra i Osobłoga, stawy,
- parki miejskie i wiejskie,
- kryta pływalnia „Delfin” i jej otoczenie,
- kompleksy leśne, w tym Bory Niemodlińskie w części północno-zachodniej Gminy, zespoły przyrodniczo-krajobrazowe, użytki ekologiczne i pomniki przyrody.

8. Podsumowanie diagnozy strategicznej – analiza SWOT

O konkurencyjności gminy decyduje:

- poziom życia mieszkańców,
- warunki prowadzenia działalności gospodarczej przedsiębiorstw,
- możliwość przyciągnięcia inwestorów.

Gmina Krapkowice podejmuje odpowiednie działania wykorzystujące swój potencjał, aby dostosować się do zmieniających się warunków gospodarczych oraz wymagań potencjalnego mieszkańca i inwestora, zwiększając w ten sposób swoją konkurencyjność.

Przeprowadzona diagnoza strategiczna pozwoliła zauważyć, że na terenie Gminy Krapkowice występuje wiele czynników sprzyjających dalszemu rozwojowi mieszkalnictwa (tzw. **szanse i mocne strony**). Są to:

- atrakcyjne położenie geograficzne Gminy na południu Polski względem Aglomeracji Opolskiej i Śląskiej po obu brzegach Odry w obszarze aktywizacji gospodarczej pasma Odry,
- dogodne położenie Gminy przy głównych szlakach komunikacyjnych województwa opolskiego - autostradzie A4 (Zgorzelec - Kraków – Korczowa) zapewniającej bezpośredni dojazd do Wrocławia i regionu Dolnego Śląska i Aglomeracji Śląskiej oraz drodze krajowej 45 (Złoczew – Granica Państwa) umożliwiającą połączenie z Republiką Czeską,
- bezpośrednio powiązanie w ramach III Paneuropejskiego Korytarza Transportowego poprzez autostradę A4, drogę krajową nr 45 oraz Odrzańską Drogę Wodną,
- 2 węzły autostradowe na terenie Gminy: „Dąbrówka Górna” i „Gogolin”. Tereny znajdujące się przy tych węzłach posiadają wyjątkową atrakcyjność lokalizacyjną wynikającą z bardzo dobrej dostępności komunikacyjnej dla transportu kołowego w układzie krajowym i międzynarodowym.
- w ramach Odrzańskiej Drogi Wodnej na terenie Gminy funkcjonują nabrzeża w Krapkowicach i Rogowie Opolskim,
- Krapkowice są ważnym ośrodkiem przemysłowym w silnie uprzemysłowionym rejonie województwa ze szczególnie dobrze rozwiniętym potencjałem przemysłowym w branżach: papierniczej, obuwniczej, elektromaszynowej i rolno-spożywczej,
- w gminie istnieje możliwość wykorzystania energii spiętrzonej wody do celów energetycznych na rzekach Odra i Osobłoga,
- Gmina posiada w części południowej i północnej dobrej jakości obszary dla produkcji rolnej i dobrze rozwiniętą bazę produkcyjną rolnictwa.
- dobrze funkcjonująca sieć usługowa na terenie Gminy w zakresie szkolnictwa (żłobki, przedszkola, szkoły podstawowe, gimnazjalne, zawodowe i ogólnokształcące), zdrowia (szpital, przychodnie specjalistyczne), opieki społecznej, bezpieczeństwa publicznego (komenda policji, straż miejska, komenda straży pożarnej),
- bardzo dobrze zachowane zespoły zamkowe i pałacowe w Krapkowicach, Rogowie Opolskim i Dąbrówce Górnej oraz ruiny zamku w Otmęcie oraz liczne zabytkami architektury w mieście, w tym unikatowymi zabytkowymi piecami wapienniczymi,
- stosunkowo duże walory środowiska przyrodniczego związane z dolinami rzeki Odry i Osobłogi oraz Borami Niemodlińskimi (objętymi obszarem chronionego krajobrazu) położone w północno-zachodniej części Gminy. Nie występują generalnie przekroczenia dopuszczalnych norm w zakresie ochrony powietrza, wód powierzchniowych i gleb,

- bardzo dobrze rozwinięta opieka i baza oświatowa, w tym zapewnienie dostępu do żłobków,
- atrakcyjne i dobrze rozbudowane zaplecze sportowe, w tym dostęp do pływalni,
- duża liczba cyklicznych imprez kulturalnych i sportowych o zasięgu lokalnym jak i międzynarodowym,
- dobre wyposażenie w infrastrukturę techniczną (zwłaszcza w sieć wodociągową, kanalizacyjną i gazową),
- dobry stan większości dróg zlokalizowanych na terenie Gminy.

Z kolei do głównych walorów ośrodka krapkowickiego umożliwiających dalszy rozwój przemysłu należą:

- dobra lokalizacja komunikacyjna względem autostrady A4 oraz lokalizacja geograficzna względem Aglomeracji Opolskiej i Śląskiej,
- funkcjonowanie 2 stref gospodarczych - strefa przemysłowa związana z Zakładami Papierniczymi S.A. (obecnie Metsa Tissue Krapkowice) w części południowej Krapkowic oraz strefa związana z d. Śląskimi Zakładami Przemysłu Skórzanego „Otmęt” w części północnej miasta (w dzielnicy Otmęt),
- na terenie Gminy Krapkowice znajduje się 72,2 ha terenów inwestycyjnych Katowickiej Specjalnej Strefy Ekonomicznej,
- tereny inwestycyjne zlokalizowane na terenie Gminy - obszary aktywności gospodarczej wyznaczone zostały w mieście przy drodze krajowej 45 (w rejonie ulicy Limanowskiego) oraz przy drodze wojewódzkiej 409 (w rejonie ulicy Prudnickiej) oraz przy węźle autostradowym „Gogolin” w rejonie ulicy Żeromskiego przy drodze wojewódzkiej 423, natomiast na obszarze wiejskim gminy najważniejszy obszar wyznaczony został w rejonie węzła „Dąbrówka Górna” położony na gruntach wsi Rogów Opolski i Dąbrówka Górna. W planie zagospodarowania przestrzennego Krapkowic przeznaczonych jest ok. 300 ha gruntów pod budowę przemysłowo-usługową,
- szereg udogodnień dla przedsiębiorców chcących inwestować w Krapkowicach – władze miasta oprócz atrakcyjnych terenów pod inwestycje oferują fachowe doradztwo, pomoc ze strony instytucji samorządowych. Przedsiębiorcy mogą też liczyć na ułatwienia przy przygotowaniu terenów pod inwestycję. Dodatkowo, po uruchomieniu działalności samorząd Krapkowic umożliwia przedsiębiorcom skorzystanie z ulg i zwolnień podatkowych,
- dobre warunki rekrutacji kadr kwalifikowanych (szkolnictwo zawodowe),
- zaplecze siły roboczej w Krapkowicach i rejonie,
- istniejące zasoby majątku trwałego,

- bardzo dobre tradycje produkcyjne,
- duże możliwości terenowe rozbudowy istniejącego przemysłu i lokalizacji nowego (w ramach miejscowych planów zagospodarowania przestrzennego).

Szczegółowa analiza mocnych i słabych stron Gminy Krapkowice została przedstawiona w tabeli 37.

Tabela 37. Analiza SWOT

Mocne strony	Słabe strony
<ul style="list-style-type: none"> – atrakcyjne położenie geograficzne Gminy: <ul style="list-style-type: none"> • na południu Polski, • względem Aglomeracji Opolskiej i Śląskiej, • bliskie sąsiedztwo Opola oraz podobna odległość do dwóch dużych aglomeracji miejskich: Wrocławia i Katowic, • po obu brzegach Odry w obszarze aktywizacji gospodarczej pasma Odry, – dogodne położenie Gminy przy głównych szlakach komunikacyjnych województwa opolskiego: autostradzie A4 (Zgorzelec - Kraków – Korczowa) zapewniającej bezpośredni dojazd do Wrocławia i regionu Dolnego Śląska i aglomeracji śląskiej oraz drodze krajowej 45 (Złoczew – Granica Państwa) umożliwiającej połączenie z Republiką Czeską, – 2 węzły autostradowe na terenie Gminy: „Dąbrówka Górna” i „Gogolin”, – atrakcyjna lokalizacja w stosunku do sąsiednich rejonów turystycznych: <ul style="list-style-type: none"> • Parku Krajobrazowego Góry św. Anny, • Jeziora Otmuchowskiego i Nyskiego, • Jeziora Turawskiego, • Borów Niemodlińskich, • Gór Opawskich w gm. Głuchołazy, Prudnik, • Gór Opawskich i Masywu Jesennika po stronie czeskiej, – istniejąca linia kolejowa relacji Prudnik-Krapkowice, – samoorganizacja i aktywność społeczna na obszarach wiejskich, – droga żeglowna na Odrze oraz nabrzeża funkcjonujące w ramach Odrzańskiej Drogi Wodnej, – przynależność do Aglomeracji Opolskiej, – wzrost liczby podmiotów gospodarczych, – ważny ośrodek gospodarczy ze szczególnie dobrze rozwiniętym potencjałem przemysłowym, – przeznaczenie znacznych terenów pod 	<ul style="list-style-type: none"> – niewystarczająca drożność układu komunikacyjnego w godzinach szczytu, – stan techniczny części dróg, – stan techniczny niektórych obiektów sportowych oraz przyszłocennej bazy sportowej, – poziom inwestycji na istniejących terenach do tego przeznaczonych, – nie w pełni uzbrojone tereny inwestycyjne w podstawową infrastrukturę techniczną, – grunty orne średniej i słabej klasy, – bezrobocie, – brak animatorów sportu na obiektach sportowych, – brak strategii sportu, – niewystarczające zaplecze lokalowe Krapkowickiego Domu Kultury w stosunku do oferty, – niewystarczająca liczba mieszkań komunalnych i socjalnych, – wzrost liczby osób korzystających z pomocy społecznej (ubóstwo i bezrobocie), – malejąca rezerwa miejsc pochówku na cmentarzach, – niezadowolające zagospodarowanie rzeki Odry i Osobłogi na cele turystyczne, – wewnętrzny system informacji, – posesje o nieuregulowanym stanie prawnym.

<p>inwestycje w miejscowych planach zagospodarowania przestrzennego,</p> <ul style="list-style-type: none">– zróżnicowana działalność rolnicza w zależności od warunków naturalnych i ekonomicznych,– warunki przyrodnicze sprzyjające rozwojowi turystyki,– bardzo dobrze zachowane zespoły zamkowe i pałacowe oraz liczne zabytki architektury,– dobrze rozwinięta baza noclegowa i gastronomiczna,– port jachtowy dla statków wycieczkowych z usługami towarzyszącymi (tzw. Marina),– dobrze rozwinięta infrastruktura rekreacyjno-turystyczna dostosowana do potrzeb mieszkańców,– szeroka oferta edukacyjna z dobrze funkcjonującą bazą,– atrakcyjne i dobrze rozbudowane zaplecze sportowe, w tym: stadiony, pełnowymiarowe hale i kryta pływalnia,– funkcjonowanie wielu klubów sportowych, prowadzących szkolenia w piłce nożnej, piłce ręcznej, siatkówce, koszykówce, sztukach walki, lekkoatletyce, tenisie stołowym, a ostatnio również badmintonie,– aktywnie działające organizacje pozarządowe,– organizacja szeregu imprez kulturalnych oraz kultywujących tradycje regionalne,– organizacja imprez sportowo-rekreacyjnych o zasięgu gminnym, regionalnym oraz ponadlokalnym,– dobrze rozwinięta oferta kulturalna i artystyczna,– dostęp do specjalistycznej opieki zdrowotnej (szpital, przychodnie specjalistyczne),– funkcjonowanie jednostek pomocy społecznej (Ośrodek Pomocy Społecznej w Krapkowicach, Środowiskowy Dom Samopomocy w Krapkowicach, Warsztat Terapii Zajęciowej w Krapkowicach),– wysoki poziom bezpieczeństwa publicznego i przeciwpożarowego (policja, straż miejska, straż pożarna),– dobry poziom uzbrojenia w infrastrukturę techniczną,– wzrost wykorzystania Odnawialnych Źródeł Energii,– współpraca Gminy z wieloma zagranicznymi partnerami,– preferencyjne warunki inwestowania,– aktywna promocja terenów inwestycyjnych,– walory środowiska przyrodniczego związane z dolinami rzeki Odry i Osobłogi oraz Borami Niemodlińskimi (objętymi obszarem chronionego krajobrazu) położone	
--	--

w północno-zachodniej części Gminy.	
Szanse	Zagrożenia
<ul style="list-style-type: none"> - wykorzystanie rzeki Odry, do celów turystycznych, rekreacyjnych i promocyjnych - wykorzystanie nowych technologii energetycznych, bazujących na odnawialnych źródłach energii, - dostępność zewnętrznych źródeł finansowania, w tym m.in. nowa perspektywa finansowa Unii Europejskiej, - rozwój współpracy terytorialnej, międzysektorowej i międzyorganizacyjnej, - wykreowanie z Krapkowic silnego centrum funkcji lokalnych (usługi edukacyjne, kulturalne, zdrowotne, sportowe, itp.) – zgodnie z założeniami Strategii Rozwoju Województwa Opolskiego, - inwestycje w infrastrukturę turystyczną, np. rozbudowa ścieżek rowerowych, dostosowanie oferty do potrzeb mieszkańców Krapkowic oraz aglomeracji opolskiej, jak również sprawny i efektywny system promocji, - rozwój obszarów przeznaczonych pod działalność gospodarczą, - rozwój centrów logistycznych i magazynowych, wykorzystujących znaczenie tranzytowe miasta i gminy, - zróżnicowanie działalności rolniczej w zależności od warunków naturalnych i ekonomicznych, - dobrze rozbudowana sieć infrastruktury społecznej (m.in. biblioteki, szkoły, dom kultury), - szeroka oferta edukacyjna – żłobki, przedszkola, szkoły podstawowe, gimnazjalne, ponadgimnazjalne, - duże zainteresowanie terenami pod budownictwo jednorodzinne, - aktywna polityka prorodzinna, - zainteresowanie zdrowym stylem życia. 	<ul style="list-style-type: none"> - malejąca liczba mieszkańców gminy – utrzymujący się od kilku lat ujemny przyrost naturalny i ujemne saldo migracji, - zmiany w strukturze ludności gminy, polegające na wzroście udziału osób w wieku poprodukcyjnym w ogóle populacji, - emigracja/migracja młodych i wykształconych osób, - niedostateczne nakłady państwa na ochronę przed klęskami żywiołowymi, - niewystarczająca w części zdegradowana infrastruktura przeciwpowodziowa, - zagrożenie wzrostu zjawisk patologicznych w społeczności lokalnej, - niski poziom zaangażowania w życie społeczne na poziomie lokalnym i ogólnokrajowym (w wymiarze ekonomicznym), - słaba koniunktura na rynkach światowych związana ze skutkami kryzysu gospodarczego, - niska opłacalność produkcji rolnej, - niedostateczne nakłady państwa na ochronę przed klęskami żywiołowymi, - niewystarczająca ilość środków na remonty, modernizację i budowę dróg oraz urbanizację terenów pod inwestycje infrastrukturalne, - pogorszenie kondycji finansów publicznych, - przeciążenie szlaków komunikacji drogowej.

Źródło: Urząd Miasta i Gminy Krapkowice

Poniżej przedstawiona tabela prezentuje czynniki wpływające na ogólną konkurencyjność osadniczą, inwestycyjną i turystyczno-rekreacyjną każdej gminy w Polsce (szczegółowy wykaz czynników został przedstawiony w rozdziale III.5. niniejszej *Strategii*). Czynniki te mają charakter subiektywny, gdyż w głównej mierze zostały opracowane na podstawie własnych obserwacji i wywiadów przeprowadzonych z osobami, które mogą być: potencjalnymi mieszkańcami Gminy Krapkowice, potencjalnymi inwestorami zewnętrznymi prowadzącymi działalność na jej terenie, a także potencjalnymi turystami lub odwiedzającymi Gminę w celach turystyczno-rekreacyjnych. Czynniki te odzwierciedlają

zatem oczekiwania poszczególnych grup interesariuszy względem obszaru, na którym chcieli by mieszkać i żyć, prowadzić własną działalność gospodarczą lub odpoczywać. Do identyfikacji niektórych czynników konkurencyjności wykorzystano również literaturę fachową i dostępne raporty. Należy jednak podkreślić, że zidentyfikowane czynniki nie stanowią katalogu zamkniętego, a są jedynie punktem odniesienia do zidentyfikowanych kierunków rozwoju Gminy Krapkowice i zdefiniowania ewentualnych działań naprawczych.

Tabela 38. Czynniki atrakcyjności osadniczej, inwestycyjnej i turystycznej

Czynniki konkurencyjności osadniczej (mieszkaniowej)	Czynniki konkurencyjności inwestycyjnej	Czynniki konkurencyjności turystycznej
<ul style="list-style-type: none"> - dostępność terenów i obiektów mieszkaniowych, - poziom rozwoju infrastruktury społecznej (w tym dostęp do oświaty, kultury, rozrywki), - dostępność infrastruktury technicznej (wodno-kanalizacyjnej, energetycznej), - dostępność do rynku pracy, - połączenia komunikacyjne (szlaki drogowe, transport publiczny), - walory przyrodnicze danego obszaru, - poziom bezpieczeństwa publicznego, - potencjał gospodarczy i trendy rozwoju gminy. 	<ul style="list-style-type: none"> - lokalizacja geograficzna i komunikacyjna Gminy, - występowanie stref gospodarczych (terenów inwestycyjnych) na terenie Gminy, - uzbrojenie terenu (działek) pod rozwój przedsiębiorczości, - lokalne przepisy, - wysokość podatków, - stosowanie ulg inwestycyjnych, - posiadanie miejscowych planów zagospodarowania przestrzennego, - dostęp do siły roboczej. 	<ul style="list-style-type: none"> - walory środowiskowe (tereny o atrakcyjnym środowisku przyrodniczym, urozmaiconym ukształtowaniu powierzchni, obszary chronione i formy ochrony przyrody). - obiekty kultury materialnej i duchowej (tj. zabytki), - specjalistyczne obszary umożliwiające uprawianie hobby, np. wędkarstwa, myślistwa, jeździectwa, kajakarstwa oraz wypożyczalnie sprzętu umożliwiające uprawianie tego hobby, - czystość i jakość środowiska naturalnego (powietrza, wód), - dostępność komunikacyjna w odniesieniu do dróg i środków komunikacji publicznej, - baza noclegowa i gastronomiczna, - dostęp do rozrywki (tj. imprezy kulturalne) i rekreacji (tj. spływy kajakowe, szlaki turystyczne), - promocja gminy w zakresie turystyki.

Źródło: Opracowanie własne

Analizując obecny stan zagospodarowania i wyposażenia Gminy Krapkowice w niezbędną infrastrukturę należy stwierdzić, że aby móc realizować politykę skoncentrowaną na podniesieniu atrakcyjności osiedleńczej, inwestycyjnej i turystycznej, Gmina powinna zintensyfikować swoje działania inwestycyjne i rozwojowe w następujących obszarach:

a) działania zmierzające do wzrostu znaczenia funkcji mieszkaniowej powinny dotyczyć:

- dalszego rozwijania i modernizacji infrastruktury sportowej i rekreacyjnej zachęcającej do aktywnego spędzania czasu wolnego (w tym: boisk i obiektów sportowych, placów zabaw, siłowni na powietrzu itp.) oraz zapewnienie jej równomiernego rozmieszczenia na terenie całej Gminy,
 - pobudzenia budownictwa mieszkaniowego,
 - zwiększenia bezpieczeństwa publicznego mieszkańców (głównie z zakresu bezpieczeństwa przeciwpowodziowego),
 - dalszego rozwoju bazy oświatowej (m.in. w zakresie wyposażenia szkół w nowoczesne pomoce dydaktyczne, jak również dostosowania oferty szkół do potrzeb osób niepełnosprawnych, zapewnienia opieki najmłodszym mieszkańcom Gminy),
 - stworzenia oferty dla seniorów (zarówno oferty edukacyjnej, rekreacyjnej - spędzania czasu wolnego, jak i opiekuńczej),
 - kontynuowania rozbudowy infrastruktury technicznej, m.in. sieci kanalizacyjnej i gazowej,
 - poprawa drożności komunikacyjnej w centrum miasta poprzez wyprowadzenie ruchu tranzytowego poza jego teren,
 - kontynuacji modernizacji dróg;
- b) działania zmierzające do wzrostu znaczenia funkcji przemysłowej powinny dotyczyć:
- przygotowywania terenów inwestycyjnych będących własnością Gminy Krapkowie,
 - przygotowania kompleksowej oferty inwestycyjnej wraz z jej publikacją i promocją,
 - promowania przedsiębiorstw działających w strefie inwestycyjnej zlokalizowanej na terenie Gminy Krapkowie;
- c) działania zmierzające do wzrostu znaczenia funkcji turystycznej powinny dotyczyć:
- podniesienia standardów istniejącej bazy noclegowej i jej rozbudowy (pensjonaty, motele, hotele),
 - rozbudowy urządzeń turystycznych, w tym dla turystyki kwalifikowanej,
 - udostępnienia i przystosowania dla potrzeb turystycznych zabytków techniki, w tym pieców wapienniczych w Krapkowicach oraz pozostałych zabytków architektury w wieście i na terenach wiejskich,
 - rozwoju agroturystyki i zabudowy lotniskowej,
 - likwidowania pustych i opuszczonych nieruchomości, które psują wizerunek Gminy.

Zaniechanie w najbliższym czasie realizacji działań rozwojowych w zakresie zwiększenia atrakcyjności osadniczej i inwestycyjnej Gminy Krapkowie może doprowadzić

do zmniejszenia się liczby obecnych mieszkańców, którzy będą migrowali z terenu Gminy Krapkowice na obszary dla nich bardziej atrakcyjne, jak i brak napływu nowych mieszkańców i inwestorów. W związku z tym, może to doprowadzić do zmniejszania dochodów własnych Gminy w wyniku zmniejszenia liczby podatników (rozumianych jako mieszkańcy i inwestorów) oraz zmniejszenia wpływów do budżetu z tytułu różnych podatków (zwłaszcza podatku od osób fizycznych i prawnych oraz podatku od nieruchomości).

Reasumując powyższe, aby Gmina Krapkowice mogła się rozwijać i zwiększać swoją przewagę konkurencyjną w stosunku do innych gmin, musi przede wszystkim podjąć działania zmierzające do **dalszego pozyskiwania nowych mieszkańców** (zwłaszcza osób młodych i młodych rodzin), **zwiększenia atrakcyjności turystycznej** oraz **pozyskiwania nowych inwestorów** na swoim terenie, co w dalszej perspektywie przyczyni się do zwiększenia jej dochodów własnych, a tym samym zwiększy możliwości inwestycyjne Gminy. Działania umożliwiające osiągnięcie tych 3 celów, znajdują odzwierciedlenie w konkretnych celach strategicznych.

III. Strategia Rozwoju Miasta i Gminy Krapkowice na lata 2014-2020

1. Kierunki rozwoju województwa opolskiego, Aglomeracji Opolskiej oraz powiatu krapkowickiego

Strategia Rozwoju Miasta i Gminy Krapkowice na lata 2014-2020 jest dokumentem strategicznym, którego założenia i kierunki rozwoju są zgodne z innymi nadrzędnymi strategiami rozwoju województwa, powiatu i Aglomeracji Opolskiej.

Strategia Rozwoju Województwa Opolskiego do 2020 roku

Strategia rozwoju województwa opolskiego do 2020 roku, przyjęta uchwałą Sejmiku Województwa Opolskiego nr XXV/325/2012 z 28 grudnia 2012 roku, stanowi odpowiedź samorządu województwa na zmieniającą się sytuację polityczną kraju i warunki społeczno-gospodarcze oraz przestrzenne regionu.

Wizja regionu w 2020 r. zakłada uzyskanie określonego stanu rozwoju województwa opolskiego, gdzie na pierwszym miejscu są jego mieszkańcy – wykształceni, otwarci na zmianę, wiedzę i innowacje. Społeczność regionalna jest aktywna na rynku pracy i poza nim. Opolska gospodarka jest konkurencyjna i innowacyjna, zarówno w przestrzeni krajowej, jak i europejskiej.

„Województwo opolskie to wielokulturowy region wykształconych, otwartych i aktywnych mieszkańców, z konkurencyjną i innowacyjną gospodarką oraz z przyjaznym środowiskiem życia”

Rysunek 10. Wyzwania rozwojowe Województwa Opolskiego do 2020 roku



Źródło: Strategia Rozwoju Województwa Opolskiego do 2020 roku

Najważniejszym, horyzontalnym wyzwaniem rozwojowym województwa opolskiego do 2020 roku jest *Zapobieganie i przeciwdziałanie procesom depopulacji*. Jest ono odpowiedzią na niekorzystną sytuację demograficzną regionu, uznaną za najważniejszą barierę rozwojową. Województwo opolskie jest bowiem regionem, który systematycznie traci kapitał ludnościowy, wpływ na to mają przede wszystkim: tradycja migracji zagranicznych, w tym zarobkowych oraz niski przyrost naturalny.

Zmierzenie się z wyzwaniem horyzontalnym będzie możliwe poprzez realizację kompleksowych i komplementarnych działań w różnych sferach życia społeczno-gospodarczego, w odpowiedzi na zdefiniowane tematyczne wyzwania rozwojowe:

- przygotowane do rynku pracy aktywne społeczeństwo,
- konkurencyjna gospodarka oparta na innowacyjności i współpracy z nauką,
- atrakcyjne obszary do zamieszkania, inwestowania i wypoczynku,
- zrównoważony rozwój Aglomeracji Opolskiej, miast i obszarów regionu.

Realizacja działań w ramach Strategii Rozwoju Województwa Opolskiego do 2020 r. doprowadzi do zwiększenia konkurencyjności i innowacyjności opolskiej gospodarki, poprawy sytuacji na rynku pracy, zwiększenia atrakcyjności do zamieszkania i inwestowania, a także poprawy w zakresie spójności społecznej, gospodarczej i przestrzennej regionu.

Tabela 39. Wyzwania rozwojowe, cele strategiczne i cele operacyjne

WYZWANIE 1. PRZYGOTOWANE DO RYNKU PRACY AKTYWNE SPOŁECZEŃSTWO	
CEL STRATEGICZNY 1. Konkurencyjny i stabilny rynek pracy	1.1. Poprawa jakości kształcenia oraz dostosowanie oferty edukacyjnej do potrzeb rynku pracy 1.2. Wspieranie kształcenia ustawicznego 1.3. Wspieranie zatrudnienia i samozatrudnienia 1.4. Przeciwdziałanie wykluczeniu społecznemu i ubóstwu 1.5. Rozwój usług opiekuńczych i wychowawczych
CEL STRATEGICZNY 2. Aktywna społeczność regionalna	2.1. Wspieranie rozwoju społeczeństwa obywatelskiego 2.2. Wzbogacanie wielokulturowego dziedzictwa i tożsamości regionalnej 2.3. Wzmacnianie potencjału instytucjonalnego i skuteczności administracji

WYZWANIE 2. KONKURENCYJNA GOSPODARKA OPARTA NA INNOWACYJNOŚCI I WSPÓŁPRACY Z NAUKĄ	
CEL STRATEGICZNY 3. Innowacyjna i konkurencyjna gospodarka	<ul style="list-style-type: none"> 3.1. Rozwój potencjału badawczo-rozwojowego na rzecz regionalnej gospodarki 3.2. Wzmocnienie powiązań pomiędzy gospodarką, nauką oraz regionalnymi instytucjami otoczenia biznesu 3.3. Wspieranie powiązań kooperacyjnych w gospodarce 3.4. Wzmocnienie regionalnego systemu przyciągania i lokowania inwestycji
CEL STRATEGICZNY 4. Dynamiczne przedsiębiorstwa	<ul style="list-style-type: none"> 4.1. Wsparcie rozwoju przedsiębiorstw i nowoczesnego rzemiosła 4.2. Rozwój sektora usług rynkowych 4.3. Wspieranie współpracy międzynarodowej przedsiębiorstw

WYZWANIE 3. ATRAKCYJNE OBSZARY DO ZAMIESZKANIA, INWESTOWANIA I WYPOCZYNKU	
CEL STRATEGICZNY 5. Nowoczesne usługi oraz atrakcyjna oferta turystyczno-kulturalna	<ul style="list-style-type: none"> 5.1. Poprawa jakości i dostępności usług zdrowotnych, opiekuńczych i edukacyjnych 5.2. Rozwój społeczeństwa informacyjnego 5.3. Rozwój usług turystyki, kultury i sportu oraz ich infrastruktury
CEL STRATEGICZNY 6. Dobra dostępność rynków pracy, dóbr i usług	<ul style="list-style-type: none"> 6.1. Rozwój powiązań transportowych 6.2. Poprawa dostępności aglomeracji opolskiej 6.3. Integracja systemu transportu zbiorowego 6.4. Poprawa bezpieczeństwa na szlakach komunikacyjnych
CEL STRATEGICZNY 7. Wysoka jakość środowiska	<ul style="list-style-type: none"> 7.1. Poprawa stanu środowiska poprzez rozwój infrastruktury technicznej 7.2. Wspieranie niskoemisyjnej gospodarki 7.3. Kształtowanie systemu przyrodniczego, ochrona krajobrazu i bioróżnorodności 7.4. Racjonalne wykorzystanie zasobów naturalnych 7.5. Przeciwdziałanie i usuwanie skutków zagrożeń naturalnych i cywilizacyjnych

WYZWANIE 4. ZRÓWNOWAŻONY ROZWÓJ AGLOMERACJI OPOLSKIEJ, MIAST I OBSZARÓW WIEJSKICH REGIONU	
CEL STRATEGICZNY 8. Konkurencyjna aglomeracja opolska	8.1. Rozwój i wzmocnienie funkcji metropolitalnych 8.2. Rozwój przestrzeni aglomeracji wraz ze wzmocnieniem powiązań instytucjonalnych i społecznych 8.3. Kreowanie pozytywnego wizerunku aglomeracji i rozwój współpracy z ośrodkami regionalnymi
CEL STRATEGICZNY 9. Ośrodki miejskie biegunami wzrostu	9.1. Wspieranie potencjału gospodarczego i społecznego miast 9.2. Poprawa ładu przestrzennego i rewitalizacja na obszarach miejskich
CEL STRATEGICZNY 10. Wielofunkcyjne obszary wiejskie	10.1. Wspieranie pozarolniczej aktywności gospodarczej i inicjatyw lokalnych 10.2. Rozwój wielofunkcyjnego rolnictwa i rybactwo 10.3. Rozwój sektora rolno-spożywczego 10.4. Racjonalne gospodarowanie przestrzenią

Źródło: Strategia Rozwoju Województwa Opolskiego do 2020 roku

Strategia Rozwoju Powiatu Krapkowickiego na lata 2008-2013

W Strategii Rozwoju Powiatu Krapkowickiego zostały wskazane następujące kierunki rozwoju powiatu krapkowickiego:

1. Wysoko rozwinięta infrastruktura komunikacyjna:

- funkcjonująca sieć dróg dojazdowych do autostrady,
- lotnisko w Kamieniu Śląskim wraz z niezbędną infrastrukturą towarzyszącą,
- wykorzystanie Odry jako drogi transportowej i turystycznej,

2. Wysoki standard życia mieszkańców:

- wzrost ilości miejsc pracy w regionie,
- rozwój budownictwa mieszkaniowego,
- nowy katalog usług kulturalnych, oświatowych i zdrowotnych,
- zachowanie tradycji i dziedzictwa kulturowego regionu,
- nowe inicjatywy mieszkańców powiatu.

3. Nowoczesne i efektywne rolnictwo:

- rozwinięte przetwórstwo rolno-spożywcze,
- produkcja zdrowej żywności,
- rolnictwo wysokotowarowe.

4. Poprawa stanu środowiska:

- czyste środowisko,
- kompleksowe uregulowanie gospodarki odpadami stałymi i ściekami,
- ograniczenie emisji zanieczyszczeń powietrza.

5. Aktywizacja gospodarcza:

- rozwój przedsiębiorczości,
- rozwój usług turystycznych.

6. Edukacja w regionie

- dostosowanie kierunków kształcenia do potrzeb regionalnego rynku pracy,
- dostosowanie kształcenia w zawodach do potrzeb rynku pracy.

Misja powiatu krapkowickiego określona została jako:

**„Powiat krapkowicki region łączący się z Europą i światem
poprzez nowoczesną sieć powiązań komunikacyjnych;
to wspólnota pracowitych i zasobnych ludzi, rozwiniętej gospodarki,
nowoczesnego rolnictwa i pięknych wsi.”**

Celem efektywnego rozwoju powiatu krapkowickiego w latach 2008-2013 przyjęto uporządkowaną strukturę celów strategicznych, na którą składają się: generalne i cząstkowe cele strategiczne oraz podporządkowane im zadania na rzecz rozwoju powiatu krapkowickiego. Poniżej zaprezentowano listę przyjętych celów strategicznych.

Generalne cele strategiczne rozwoju powiatu krapkowickiego w latach 2008-2013:

1. Rozwój gospodarczy.
2. Rozwój społeczny.
3. Ochrona środowiska przyrodniczego.
4. Nowoczesne rolnictwo.
5. Powiat silną i efektywną wspólnotą mieszkańców.

Strategia rozwoju Aglomeracji Opolskiej na lata 2014-2020 (projekt)

Stojące przed Aglomeracją Opolską wyzwania rozwojowe wymagają określenia nowych zasad, reguł i planów działania samorządów lokalnych, partnerów społecznych i gospodarczych. Niniejsza *Strategia rozwoju Aglomeracji Opolskiej na lata 2014-2020* pełni funkcję planu działania w perspektywie do 2020 roku. Jej realizacja winna przyczynić się do budowania spójności i konkurencyjności całego obszaru funkcjonalnego ośrodka wojewódzkiego - Opola.

WIZJA AGLOMERACJI OPOLSKIEJ 2020:

**„AGLOMERACJA OPOLSKA - ODRZAŃSKA DOLINA SPEŁNIONEGO
I AKTYWNEGO SPOŁECZEŃSTWA, ŻYJĄCEGO W PRZYJAZNYM ŚRODOWISKU
I W OTOCZENIU NOWOCZESNEJ GOSPODARKI”
AGLOMERACJA OPOLSKA – WSPÓLNIE OSIĄGNIEMY WIĘCEJ**

Strategia rozwoju Aglomeracji Opolskiej na lata 2014 – 2020 prezentuje wspólną perspektywę rozwojową dla jednostek tworzących Aglomerację Opolską. Stanowi ona usystematyzowany plan działania w perspektywie 2020 roku, gdzie strategicznym celem nadrzędnym jest zagwarantowanie zrównoważonego rozwoju Aglomeracji oraz poprawa jakości życia jej mieszkańców.

Na podstawie dokonanej wieloaspektowej diagnozy funkcjonowania Aglomeracji Opolskiej oraz określenia kluczowych wyznań strategicznego jej rozwoju w perspektywie 2020 roku wszystkie zaproponowane projekty strategiczne wpisują się w **5 celów strategicznych**, do których należą:

1. Poprawa dostępności komunikacyjnej Aglomeracji Opolskiej.
2. Rozwój gospodarczy Aglomeracji Opolskiej.
3. Wysoka jakość edukacji.
4. Ochrona środowiska.
5. Rozwój obszarów wiejskich.

Realizacja powyższych celów zapewni poprawę spójności wewnętrznej i dostępności komunikacyjnej Aglomeracji, wpłynie na jej stały wzrost gospodarczy, poprawę jakości i dostępności świadczonych usług publicznych, w tym edukacyjnych, poprawę stanu środowiska przyrodniczego przy jednoczesnym rozwoju obszarów wiejskich.

Tabela 40. Cele strategiczne i operacyjne Aglomeracji Opolskiej do 2020 roku

Aglomeracja Opolska – wspólnie osiągniemy więcej „Odrzańska Dolina spełnionego i aktywnego społeczeństwa, żyjącego w przyjaznym środowisku i w otoczeniu nowoczesnej gospodarki”				
Cel strategiczny I: Poprawa dostępności komunikacyjnej Aglomeracji Opolskiej	Cel strategiczny II: Rozwój gospodarczy Aglomeracji Opolskiej	Cel strategiczny III: Wysoka jakość edukacji	Cel strategiczny IV: Ochrona środowiska	Cel strategiczny V: Rozwój obszarów wiejskich
<p><u>Cel szczegółowy I.1</u> Zwiększenie mobilności poprzez poprawę połączeń wewnętrznego układu komunikacyjnego</p> <p><u>Cel szczegółowy I.2</u> Rozwój niskoemisyjnego transportu zbiorowego i innych przyjaznych środowisku form mobilności w Aglomeracji Opolskiej</p>	<p><u>Cel szczegółowy II.1</u> Wzmocnienie atrakcyjności oferty inwestycyjnej Aglomeracji Opolskiej</p> <p><u>Cel szczegółowy II.2</u> Poprawa konkurencyjności i innowacyjności gospodarki</p> <p><u>Cel szczegółowy II.3</u> Stworzenie warunków do zwiększenia podaży e-usług w sferze publicznej na terenie AO</p> <p><u>Cel szczegółowy II.4</u></p>	<p><u>Cel szczegółowy III.1.</u> Wsparcie kształcenia ogólnego i zawodowego w Aglomeracji Opolskiej</p> <p><u>Cel szczegółowy III.2</u> Wsparcie edukacji przedszkolnej w Aglomeracji Opolskiej</p>	<p><u>Cel szczegółowy IV.1</u> Ograniczenie niskiej emisji przez zwiększenie efektywności energetycznej</p> <p><u>Cel szczegółowy IV.2</u> Zwiększenie ochrony ludności i mienia przed skutkami zagrożeń naturalnych</p>	<p><u>Cel szczegółowy V.1</u> Wzmacnianie funkcjonalności obszarów wiejskich, poprzez rozwijanie i ulepszanie infrastruktury sieciowej oraz poprawę jakości podstawowych usług lokalnych świadczonych dla ludności wiejskiej</p>

	Rozwój gospodarki opartej na zasobach kulturowych i przyrodniczych Aglomeracji Opolskiej			
--	--	--	--	--

2. Misja Miasta i Gminy Krapkowice

Misja to zwięzła, wewnętrznie spójna deklaracja definiująca powód istnienia organizacji, jej podstawowy cel, na którego realizację nastawione są jej działania oraz wartości, które kierują pracą jej personelu.

W przypadku jednostek samorządu terytorialnego, misja została zdefiniowana w Ustawie o samorządzie gminnym, zgodnie z którą do zadań własnych Gminy należy *zaspokajanie zbiorowych potrzeb wspólnoty*.

Uwzględniając powyższe określono następującą **misję Gminy Krapkowice**:

**„EFEKTYWNE ZASPOKAJANIE POTRZEB MIESZKAŃCÓW GMINY KRAPKOWICE W OPARCIU
O ZASADĘ ZRÓWNOWAŻONEGO ROZWOJU.”**

3. Wizja rozwoju Miasta i Gminy Krapkowice

Wizja rozwoju gminy określa stan docelowy, do którego władze lokalne oraz ich partnerzy będą dążyć, wykorzystując możliwości płynące z posiadanego potencjału własnego i szans pojawiających się w najbliższym otoczeniu. Wizja określa zatem jak gmina zamierza być postrzegana w przyszłości.

Uwzględniając powyższe określono następującą **wizję rozwoju Gminy Krapkowice**:

**GMINA KRAPKOWICE – NA SKRZYŻOWANIU SZLAKÓW EUROPY Z ATRAKCYJNYMI WARUNKAMI
DO ŻYCIA, PROWADZENIA DZIAŁALNOŚCI GOSPODARCZEJ I ODPOCZYNKU, KTÓRE GWARANTUJE
ROZWIĘTA INFRASTRUKTURA TECHNICZNA I SPOŁECZNA ORAZ BOGATE ZAPLECZE
DO AKTYWNEGO WYPOCZYNKU.**

4. Interesariusze Strategii

Interesariusze strategii to podmioty (osoby, grupy osób, społeczności, instytucje, organizacje), które mogą istotnie wpływać na gminę oraz których potrzeby zamierza zaspakajać gmina świadcząc określone usługi publiczne. Interesariuszy definiuje się w kontekście określonej wizji rozwoju.

Należy podkreślić, że w przypadku każdej gminy w Polsce najważniejszymi interesariuszami, których potrzeby musi zaspakajać, są jej mieszkańcy.

Interesariuszami Gminy Krapkowice są:

- 1) obecni mieszkańcy Gminy Krapkowice,
- 2) mieszkańcy spoza terenu Gminy Krapkowice,
- 3) obecni przedsiębiorcy z terenu Gminy Krapkowice,
- 4) przedsiębiorcy spoza terenu Gminy Krapkowice, którzy mogą rozpocząć swoją działalność na istniejących terenach inwestycyjnych,
- 5) turyści,
- 6) osoby szukające odpowiedniej bazy sportowo-rekreacyjnej do wypoczynku lub treningów.

Władze Gminy Krapkowice zmierzają do osiągnięcia dodatniego salda migracji poprzez zatrzymanie na terenie Gminy jej obecnych mieszkańców (zwłaszcza ludzi młodych, którzy coraz częściej wyjeżdżają do większych miast lub za granicę w celu poszukiwania pracy), jak również przyciągnięcie nowych w wyniku rozwoju mieszkalnictwa i przedsiębiorczości na terenie Gminy, co w konsekwencji przyczyni się do rozwoju społeczno-gospodarczego Gminy Krapkowice.

5. Wartość oczekiwana przez interesariuszy

Wartość oczekiwana przez interesariusza to zbiór wymagań każdego z interesariuszy, który ma wpływ:

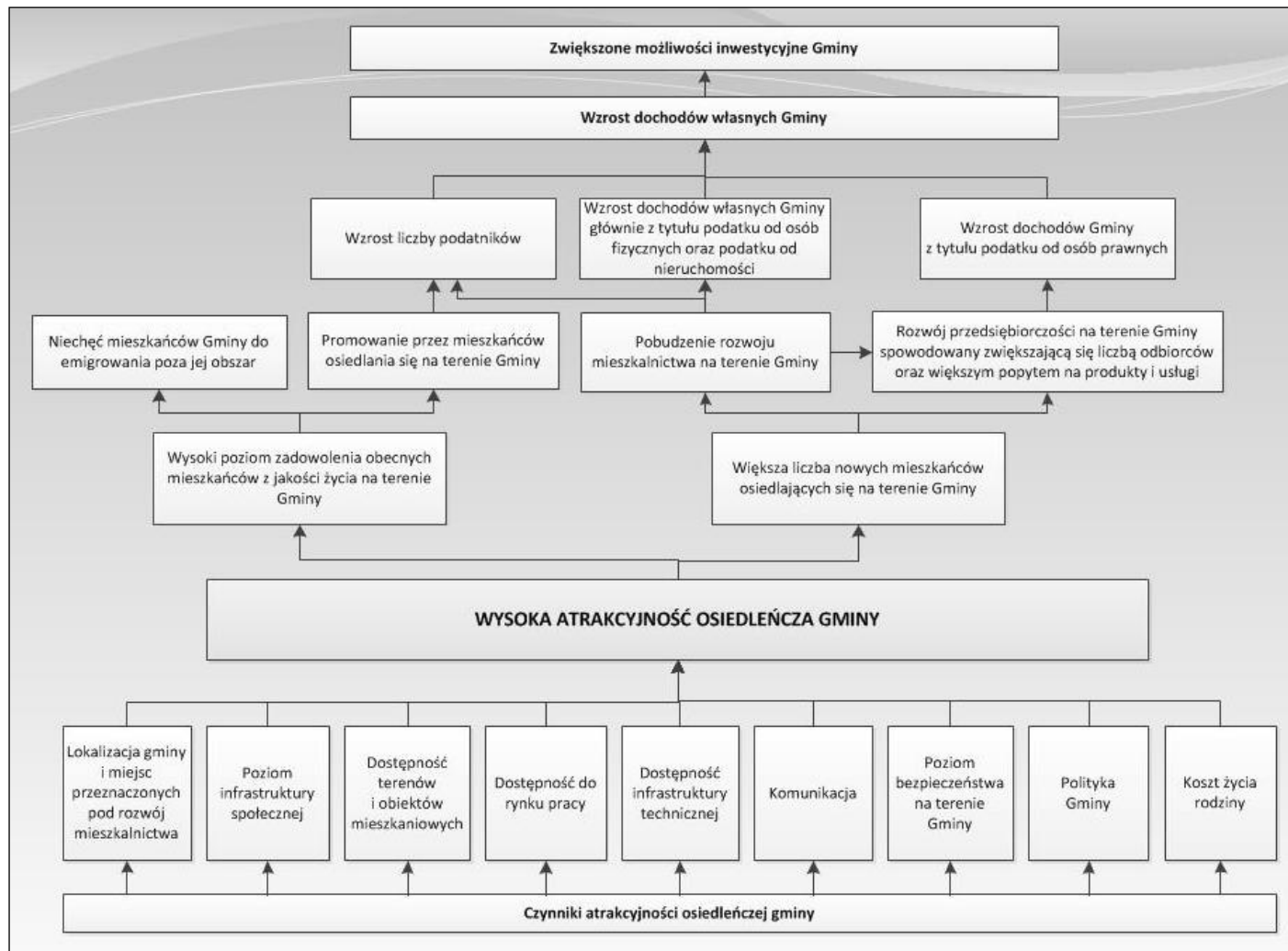
- w przypadku mieszkańców gminy – na atrakcyjność mieszkaniową i osadniczą gminy,
- w przypadku przedsiębiorców – na atrakcyjność inwestycyjną gminy,
- w przypadku turystów – na atrakcyjność turystyczną gminy.

Wartość oczekiwaną przez interesariuszy w kontekście atrakcyjności mieszkaniowej, turystycznej i inwestycyjnej Gminy Krapkowice przedstawiają tabele 41, 420 i 43.

Należy podkreślić, że w tabelach zostały ujęte wszystkie czynniki atrakcyjności mieszkaniowej, turystycznej i inwestycyjnej, tzn. te, na które Gmina może wpływać oraz te, na które wpływu nie ma. Przy określaniu celów strategicznych będą brane pod uwagę tylko te obszary, w których Gmina Krapkowice może podjąć jakieś działania inwestycyjne i rozwojowe.

Efekty, jakie Gmina uzyska w wyniku osiągnięcia wysokiej atrakcyjności mieszkaniowej, inwestycyjnej i turystyczno-rekreacyjnej, przedstawione zostały za pomocą drzewa celów opracowanych dla każdego z tych obszarów (rysunek 11, 12 i 13).

Rysunek 11. Drzewo celów dla zwiększenia atrakcyjności osiedleńczej Gminy



Źródło: Opracowanie własne

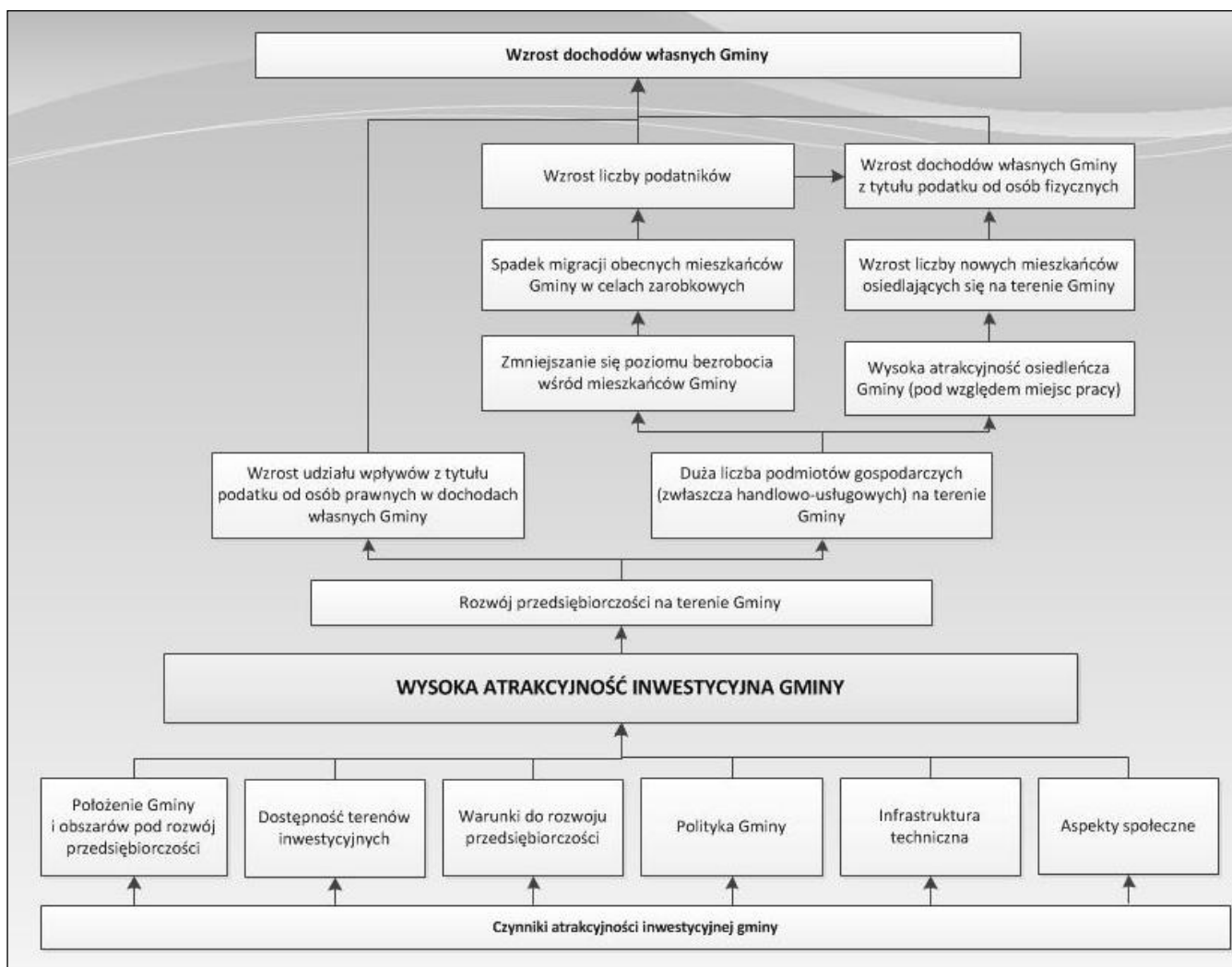
Tabela 41. Wartość oczekiwana przez interesariuszy w zakresie atrakcyjności mieszkaniowej gminy

Lokalizacja gminy i miejsc przeznaczonych pod rozwój mieszkalnictwa	Poziom infrastruktury społecznej	Dostępność terenów i obiektów mieszkaniowych	Dostępność do rynku pracy
<ul style="list-style-type: none"> - rodzaj szlaków komunikacyjnych przebiegających przez teren gminy, - odległość od większych ośrodków miejskich, - położenie geograficzne, - walory krajobrazowe (las, akweny wodne, obszary chronione), - warunki klimatyczne, - rodzaj podmiotów gospodarczych działających w okolicy (czy są one uciążliwe dla mieszkańców), - dostęp do usług (w tym odległość od sklepów) 	<ul style="list-style-type: none"> a) oferta spędzania czasu wolnego: <ul style="list-style-type: none"> - dostęp do ośrodków kulturalnych, - odpowiednie zagospodarowanie terenu (np. skwery z ławeczkami, place zabaw, parki, ścieżki rowerowe) - imprezy kulturalne i rozrywkowe organizowane na terenie Gminy, - obiekty sportowe, - funkcjonowanie klubów sportowych, b) dostęp do oświaty: <ul style="list-style-type: none"> - lokalizacja i rozmieszczenie szkół, - dostęp do przedszkoli, - poziom i kierunki kształcenia w szkołach, - wyposażenie i stan techniczny szkół, - oferta zajęć pozalekcyjnych, - kadra nauczycielska, c) dostęp do opieki zdrowotnej: <ul style="list-style-type: none"> - lokalizacja ośrodków zdrowia, - odległość od szpitala, - rodzaje lekarzy i specjalistów w istniejących ośrodkach zdrowia, d) funkcjonowanie organizacji pozarządowych (np. klub seniora, OSP, koło gospodyń wiejskich) 	<ul style="list-style-type: none"> - dostępność działek budowlanych, - dostępność mieszkań komunalnych lub mieszkań pod wynajem, - ceny mieszkań i działek budowlanych, - uwarunkowania przyrodnicze terenów pod zabudowę (np. czy są to tereny zalewowe, obszary chronione, tereny zagrożone osuwiskami) 	<ul style="list-style-type: none"> - miejsca pracy (jaka jest możliwość znalezienia pracy na danym terenie), - rodzaj podmiotów gospodarczych funkcjonujących na terenie gminy (od tego zależy poziom wymaganych kwalifikacji oraz z tego wynikać będzie średnie wynagrodzenie za pracę), - odległość od większych miast, - polityka inwestycyjna gminy (jakie działania rozwojowe są prowadzone przez władze)

Dostępność infrastruktury technicznej	Komunikacja	Poziom bezpieczeństwa na terenie Gminy	Polityka Gminy	Koszt życia rodziny
<ul style="list-style-type: none"> - wyposażenie terenu w media (sieć wodno-kanalizacyjna, energetyczna, gazowa, ciepłownicza), - infrastruktura drogowa (rodzaj dróg, odległość od nich i ich stan techniczny) - dostęp do Internetu, - zasięg sieci komórkowych 	<ul style="list-style-type: none"> - rodzaj dróg na terenie Gminy, - stan techniczny dróg, - odległość od głównych dróg, - występowanie ścieżek rowerowych i chodników na terenie gminy, - rodzaj transportu publicznego funkcjonującego na terenie gminy, - częstotliwość kursów transportu publicznego 	<ul style="list-style-type: none"> - poziom patologii i przestępczości na danym terenie, - dostępność służb porządkowych i ratowniczych (policji, OSP), - prawdopodobieństwo wystąpienia kataklizmów (np. powodzi, huraganów itp.) - chodniki i ścieżki rowerowe, - dobrze funkcjonujący system oświetlenia ulicznego 	<ul style="list-style-type: none"> - promocja gminy (co jest promowane, czy gmina jest szczególnie z czegoś znana), - polityka inwestycyjna gminy (jakie działania rozwojowe są prowadzone przez władze i z jaką częstotliwością), - polityka prorodzinna, - współpraca samorządu z przedsiębiorcami, - wysokość podatków, - sposób obsługi mieszkańców Gminy i komunikacji z nimi 	<ul style="list-style-type: none"> - wysokość podatków, - wysokość czynszu za mieszkanie, - koszty dostępu do mediów (opłata za wodę, ścieki, ciepło) - koszty związane z posyłaniem dzieci do szkół, - dostępność i odległość od marketów i hipermarketów

Źródło: Opracowanie własne

Rysunek 12. Drzewo celów dla zwiększenia atrakcyjności inwestycyjnej gminy



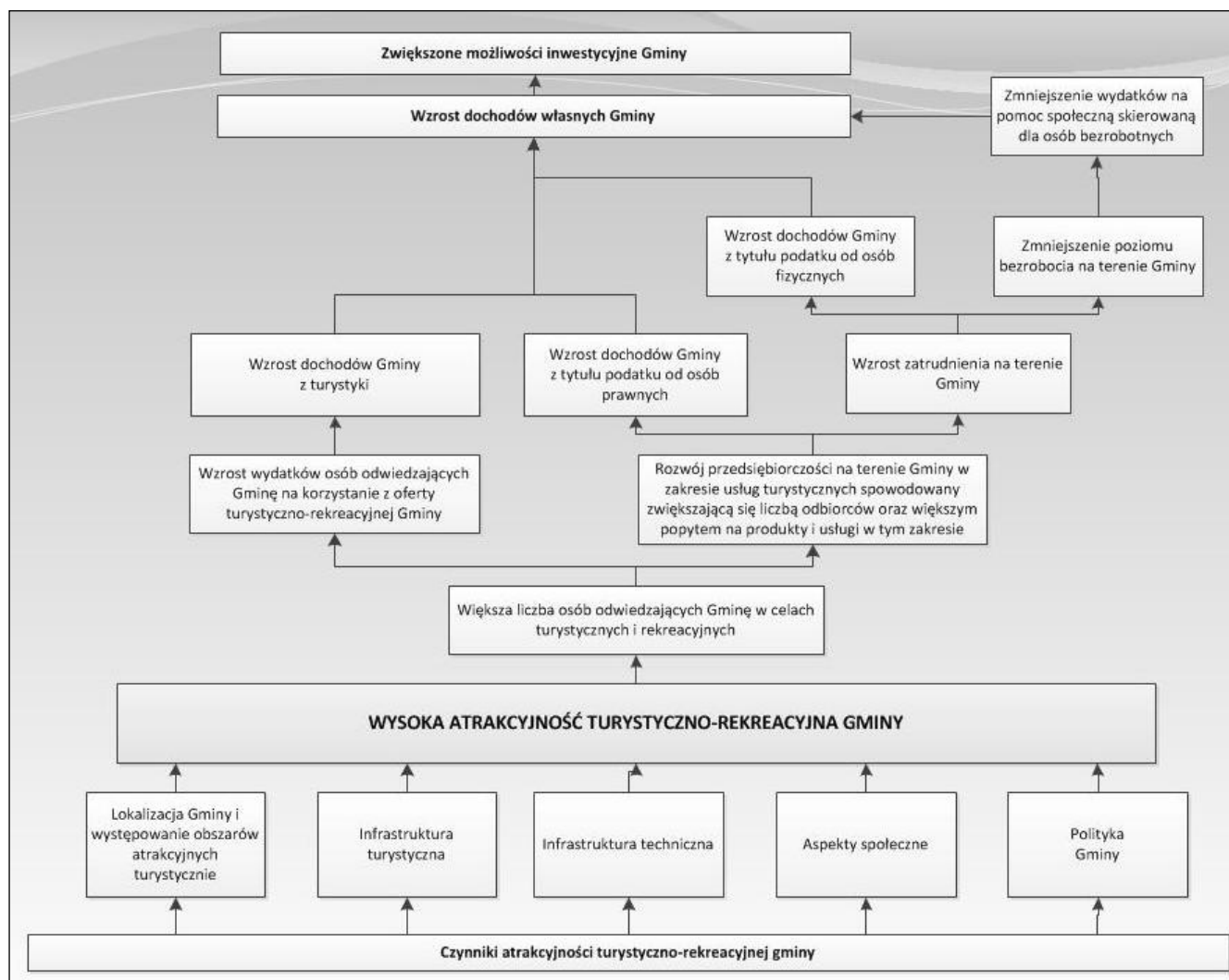
Źródło: Opracowanie własne

Tabela 42. Wartość oczekiwana przez interesariuszy w zakresie atrakcyjności inwestycyjnej gminy

Położenie Gminy i obszarów pod rozwój przedsiębiorczości	Dostępność terenów inwestycyjnych	Warunki do rozwoju przedsiębiorczości	Polityka Gminy	Infrastruktura techniczna	Aspekty społeczne
<ul style="list-style-type: none"> - lokalizacja Gminy pod względem geograficznym (w jakiej części Polski leży, w pobliżu jakich większych miast), - lokalizacja Gminy pod względem komunikacyjnym (rodzaj i znaczenie szlaków komunikacyjnych przebiegających przez teren Gminy), - walory turystyczne Gminy 	<ul style="list-style-type: none"> - wyznaczenie terenów inwestycyjnych na terenie Gminy, - uzbrojenie działek pod inwestycje, - miejscowe plany zagospodarowania przestrzennego 	<ul style="list-style-type: none"> - dostępność surowców, - odległość od większych rynków zbytu, - popyt na danym rynku (w tym wynikający z uwarunkowania terenu), - dostępność do siły roboczej (w tym wykwalifikowanej), - konkurencja, - atrakcyjność firm już działających na terenie gminy 	<ul style="list-style-type: none"> - pomoc dla przedsiębiorców w prowadzeniu działalności gospodarczej, - szybkość załatwiania spraw w Urzędzie, - podatki, - stosowanie ulg inwestycyjnych, - lokalne przepisy, - preferowane kierunki rozwoju przedsiębiorczości na terenie danej gminy, - promocja Gminy 	<ul style="list-style-type: none"> - dostępność dobrych dróg, - dostępność komunikacyjna (dobre połączenie z większymi ośrodkami zbytu), - dostępność parkingów (dla działalności usługowej), - uzbrojenie gminy w media 	<ul style="list-style-type: none"> - kierunki kształcenia w szkołach i poziomy kształcenia, - poziom bezpieczeństwa publicznego, - klimat do rozwoju przedsiębiorczości (w kontekście mieszkańców)

Źródło: Opracowanie własne

Rysunek 13. Drzewo celów dla zwiększenia atrakcyjności turystyczno-rekreacyjnej gminy



Źródło: Opracowanie własne

Tabela 43. Wartość oczekiwana przez interesariuszy w zakresie atrakcyjności turystycznej gminy

Położenie Gminy i obszarów atrakcyjnych turystycznie	Infrastruktura turystyczna	Infrastruktura techniczna	Aspekty społeczne	Polityka Gminy
<ul style="list-style-type: none"> - lokalizacja Gminy pod względem geograficznym (w jakiej części Polski leży, w pobliżu jakich większych miast), - lokalizacja Gminy pod względem komunikacyjnym (rodzaj i znaczenie szlaków komunikacyjnych przebiegających przez teren Gminy), - walory turystyczne Gminy (w tym obszary chronione, krajobraz, wody powierzchniowe) 	<ul style="list-style-type: none"> - dostępność chodników i ścieżek rowerowych, - dostępność tras i szlaków turystycznych, - dostęp do miejsc sprzyjających uprawianiu hobby, - miejsca do odpoczynku na świeżym powietrzu (np. place zabaw, ławeczki w lesie), - baza gastronomiczna i noclegowa, - liczba gospodarstw agroturystycznych na terenie Gminy 	<ul style="list-style-type: none"> - dostępność dobrych dróg, - dostępność komunikacyjna (dobre połączenie z większymi ośrodkami miejskimi), - dostępność parkingów, - oświetlenie drogowe, 	<ul style="list-style-type: none"> - oferta kulturalna, - dostępność zabytków i innych obiektów cennych historycznie i kulturowo, - częstotliwość i rodzaj organizowanych imprez kulturalno-rozrywkowych, 	<ul style="list-style-type: none"> - informacja turystyczna o najważniejszych atrakcjach w Gminie, - informacje na stronie internetowej Gminy, - przewodnik turystyczny Gminy, - promocja Gminy

Źródło: Opracowanie własne

6. Cele strategiczne i operacyjne

Cele strategiczne są odpowiedzią na problemy zidentyfikowane w Gminie Krapkowice na podstawie analizy stanu społeczno-gospodarczego Gminy. Cele strategiczne wynikają ze sformułowanej wcześniej wizji rozwoju Gminy. Wytaczają ścieżki, którymi trzeba podążać, by osiągnąć założony w niej stan. Niniejsza *Strategia* postawiła przed sobą 4 cele strategiczne charakteryzujące każdy z czterech obszarów:

- 1) rozwój mieszkalnictwa,
- 2) rozwój gospodarczy,
- 3) rozwój turystyki,
- 4) rozwój Gminy.

Obszary rozwojowe Gminy są zależne od siebie i wzajemnie się przenikają. Zadania zrealizowane w zakresie infrastruktury technicznej pomogą zrealizować zadania w sferze mieszkaniowej i gospodarczej, pozytywnie wpłyną na ochronę środowiska i rozwój turystyki. Cele osiągnięte w ramach strefy społecznej i kulturowej wpłyną na realizację celów w zakresie atrakcyjności mieszkaniowej i turystycznej. Z kolei cele dotyczące rozwoju Gminy ułatwią realizację pozostałych celów strategicznych.

Cele strategiczne będą osiągnięte poprzez realizację konkretnych celów operacyjnych.

Tabela 44. Schemat prezentujący plan strategiczny Strategii Rozwoju Miasta i Gminy Krapkowiec na lata 2014 – 2020

WIZJA ROZWOJU MIASTA I GMINY KRAPKOWICE:			
GMINA KRAPKOWICE – NA SKRZYŻOWANIU SZLAKÓW EUROPY Z ATRAKCYJNYMI WARUNKAMI DO ŻYCIA, PROWADZENIA DZIAŁALNOŚCI GOSPODARCZEJ I ODPOCZYNKU, KTÓRE GWARANTUJE ROZWINIĘTA INFRASTRUKTURA TECHNICZNA I SPOŁECZNA ORAZ BOGATE ZAPLECZE DO AKTYWNEGO WYPOCZYNKU.			
ROZWÓJ MIESZKALNICTWA	ROZWÓJ GOSPODARCZY	ROZWÓJ TURYSTYKI	ROZWÓJ GMINY
<p>Cel strategiczny 1: Zwiększenie atrakcyjności mieszkaniowej Gminy Krapkowiec.</p>	<p>Cel strategiczny 2: Stworzenie konkurencyjnych warunków do rozwoju przedsiębiorczości na terenie Gminy Krapkowiec.</p>	<p>Cel strategiczny 3: Zwiększenie atrakcyjności turystycznej Gminy Krapkowiec.</p>	<p>Cel strategiczny 4: Zapewnienie sprawnego i partnerskiego systemu realizacji zadań publicznych przez Gminę Krapkowiec.</p>
<p><u>Cel operacyjny 1.1.</u> Zwiększyć dostępność transportową oraz poprawić drożność komunikacyjną przez Miasto poprzez rozwój infrastruktury drogowej.</p> <p><u>Cel operacyjny 1.2.</u> Zwiększyć dostępność do podstawowej infrastruktury technicznej (zwłaszcza na terenach wiejskich).</p> <p><u>Cel operacyjny 1.3.</u> Poprawić jakość i dostępność infrastruktury społecznej z uwzględnieniem różnych grup wiekowych.</p> <p><u>Cel operacyjny 1.4.</u> Uatrakcyjnić istniejącą bazę sportową oraz zapewnić jej równomierne rozmieszczenie na terenie całej Gminy.</p> <p><u>Cel operacyjny 1.5.</u> Poprawić jakość środowiska na terenie Gminy m.in.</p>	<p><u>Cel operacyjny 2.1.</u> Poprawić dostępność terenów inwestycyjnych dla potencjalnych przedsiębiorstw.</p> <p><u>Cel operacyjny 2.2.</u> Zapewnić wsparcie dla inwestorów zainteresowanych prowadzeniem działalności gospodarczej na terenie Gminy Krapkowiec jak i przedsiębiorców już funkcjonujących.</p> <p><u>Cel operacyjny 2.3.</u> Przygotowanie kompleksowej oferty inwestycyjnej wraz z jej publikacją i promocją.</p>	<p><u>Cel operacyjny 3.1.</u> Zapewnić i rozwijać infrastrukturę do aktywnego spędzania czasu wolnego na terenie Gminy.</p> <p><u>Cel operacyjny 3.2.</u> Stworzyć całoroczną ofertę kulturalną i rekreacyjno-sportową skierowaną do różnych grup odbiorców</p> <p><u>Cel operacyjny 3.3.</u> Zwiększyć atrakcyjność turystyczną Odry oraz terenów wokół niej.</p> <p><u>Cel operacyjny 3.4.</u> Wspierać powstawanie i funkcjonowanie gospodarstw agroturystycznych.</p> <p><u>Cel operacyjny 3.5.</u> Ochrona przestrzeni kulturowej i tożsamości lokalnej</p>	<p><u>Cel operacyjny 4.1.</u> Sprawny system zarządzania i administracji oraz skuteczna promocja</p> <p><u>Cel operacyjny 4.2.</u> Rozwój współpracy z sektorem publicznym i prywatnym.</p> <p><u>Cel operacyjny 4.3.</u> Kształtowanie i rozwój aktywności obywatelskiej oraz wzmocnienie kapitału społecznego .</p>

poprzez wykorzystanie Odnawialnych Źródeł Energii <u>Cel operacyjny 1.6.</u> Zwiększyć bezpieczeństwo mieszkańców przed skutkami klęsk żywiołowych przede wszystkim przed skutkami powodzi.			
--	--	--	--

Źródło: Opracowanie własne

7. Monitorowanie i wdrażanie strategii

Istotnym wymogiem, stawianym dokumentom szczebla strategicznego, jest wewnętrzny system monitorowania i ewaluacji postępów we wdrażaniu oraz osiąganiu założonych celów. Gromadzenie i interpretacja danych dotyczących Strategii pozwala na bieżące korekty działań komórek organizacyjnych i osób wdrażających Strategię w razie wystąpienia nieprawidłowości.

Wdrażanie Strategii będzie się odbywać poprzez projekty lub funkcjonalne programy działania. Istotnym elementem każdego planu jest szczegółowa projekcja alokacji środków na poszczególne cele i działania danego programu. Celowe jest stworzenie wokół strategii korzystnego klimatu, dzięki włączeniu w proces opracowania programów operacyjnych instytucji publicznych, społecznych i gospodarczych. Szeroki horyzont, tworzony przez szereg współdziałających instytucji, przyczyni się wydatnie do sukcesu Strategii.

Monitoring wdrażania strategii służy:

- kontroli postępu realizacji poszczególnych projektów wyznaczonych w ramach poszczególnych celów strategicznych;
- obserwacji i ocenie stanu zaawansowania konkretnych projektów umożliwiającej bieżącą identyfikację trudności w ich realizacji;
- ocenie zaangażowania komórek organizacyjnych i osób odpowiedzialnych za ich wdrażanie;
- weryfikacji zgodności z założonymi celami;
- efektywności wykorzystania przeznaczonych na ich realizację środków.

Aby możliwe było obiektywne zbadanie postępu realizacji inwestycji, należy stworzyć wskaźniki umożliwiające jego zbadanie.

W celu ułatwienia nadzoru i kontroli nad realizacją strategii rozwoju Gminy Krapkowice, dla każdego celu strategicznego opracowano kilka obiektywnych mierników pozwalających skutecznie monitorować postępy w realizacji strategii rozwoju. Punktem wyjściowym do pomiaru realizacji poszczególnych celów strategicznych (a tym samym do osiągnięcia określonych wskaźników) będzie stan na dzień 31.12.2013 roku (rok zero) a także 31.12.2020 rok (stan docelowy).

Tabela 45. Wskaźniki monitorowania realizacji Strategii Rozwoju Miasta i Gminy Krapkowiec na lata 2014-2020

Cel strategiczny 1: Zwiększenie atrakcyjności mieszkaniowej Gminy Krapkowiec.	Cel strategiczny 2: Stworzenie konkurencyjnych warunków do rozwoju przedsiębiorczości na terenie Gminy Krapkowiec.	Cel strategiczny 3: Zwiększenie atrakcyjności turystycznej Gminy Krapkowiec.	Cel strategiczny 4: Zapewnienie sprawnego i partnerskiego systemu realizacji zadań publicznych przez Gminę Krapkowiec.
- zahamowanie trendu spadkowego liczby mieszkańców (bilans 0) - uzyskanie dodatniego salda migracji,	- wzrost liczby przedsiębiorstw na terenie Gminy co najmniej o 5%, - zagospodarowanie co najmniej 15% terenów inwestycyjnych .	- wzrost liczby punktów noclegowych i gastronomicznych na terenie Gminy o co najmniej 5%, - wzrost liczby turystów odwiedzających Gminę co najmniej o 15%,	- co najmniej 1% budżetu Gminy do dyspozycji mieszkańców

Źródło: Opracowanie własne

Monitoring realizacji strategii powinien umożliwiać:

- korygowanie działań, jeśli nie przynoszą one zamierzonych efektów;
- reagowanie na zmiany sytuacji strategicznej.

W celu monitorowania poziomu osiągnięcia pożądaných efektów rozwojowych ujętych w niniejszym dokumencie, powołany został **Zespół projektowy do zarządzania wdrożeniem Strategii Rozwoju Miasta i Gminy Krapkowiec na lata 2014-2020**. Zadania **Zespołu projektowego** w zakresie zarządzania realizacją Strategii obejmują:

- opracowanie programów funkcjonalnych i projektów organizacyjnych;
- inicjowanie działań;
- raportowanie zaawansowania prac nad realizacją strategii;
- przedstawienie wskaźników osiągnięcia celów strategicznych.

Za wdrożenie niniejszej Strategii jak i realizację poszczególnych celów strategicznych i operacyjnych odpowiedzialni będą:

- przedstawiciele Urzędu Miasta i Gminy w Krapkowicach,
- mieszkańcy Gminy (w tym Radni i Sołtysi),
- stowarzyszenia i organizacje pozarządowe działające na terenie Gminy,
- przedsiębiorcy działający na terenie Gminy,
- partnerzy lokalni jak i zagraniczni Gminy Krapkowiec,
- instytucje publiczne o zasięgu powiatowym, wojewódzkim i krajowym.

Wykaz źródeł

1. Strony internetowe:

- www.zpp.pl
- www.mapa.szukacz.pl;
- <http://www.krapkowice.pl/73/zapraszamy-do-krapkowic.html>;
- <http://www.krapkowice.pl/79/87/oferty-inwestycyjne.html>;
- <http://mapa.ksse.com.pl/>;
- <http://www.cke.edu.pl/>;
- <http://www.krapkowice.pl/153/1105/podpisanie-umow-partnerskich-2-maja-2004.html>.

2. Dokumenty:

- Aktualizacja Programu Ochrony Środowiska dla Gminy Krapkowice;
- Sprawozdanie z wykonania budżetu Gminy Krapkowice za 2013 rok;
- Studium uwarunkowań i kierunków zagospodarowania przestrzennego Gminy Krapkowice – teks jednolity z 2013 r.;
- Strategia Rozwoju Województwa Opolskiego do 2020 roku;
- Strategia Rozwoju Powiatu Krapkowickiego na lata 2008-2013;
- Strategia rozwoju Aglomeracji Opolskiej na lata 2014-2020 (projekt).

3. Inne:

- Dane Głównego Urzędu Statystycznego;
- Dane Urzędu Miasta i Gminy w Krapkowicach;
- Dane PUP w Krapkowicach;
- Dane Powiatowej Komendy Policji w Krapkowicach.

V. Spis tabel

TABELA 1. STRUKTURA DEMOGRAFICZNA GMINY KRAPKOWICE W LATACH 2008-2012.....	7
TABELA 2. STAN LUDNOŚCI NA TERENIE GMINY KRAPKOWICE NA KONIEC 2013 ROKU.....	8
TABELA 3. ZESTAWIENIE LICZBY MIESZKAŃCÓW NA TERENIE POSZCZEGÓLNYCH SOŁECTW GMINY KRAPKOWICE (STAN NA 31.12.2013 R.).....	8
TABELA 4. PROGNOZA LICZBY LUDNOŚCI GMINY KRAPKOWICE W LATACH 2014-2020	9
TABELA 5. STRUKTURA WIEKOWA MIESZKAŃCÓW GMINY KRAPKOWICE W 2012 ROKU	11
TABELA 6. STRUKTURA ZAGOSPODAROWANIA GRUNTÓW GMINY KRAPKOWICE	12
TABELA 7. STRUKTURA GOSPODARSTW ROLNYCH NA TERENIE GMINY KRAPKOWICE NA KONIEC 2013 ROKU	13
TABELA 8. STRUKTURA ZASIEWÓW NA TERENIE GMINY KRAPKOWICE W 2010 ROKU.....	14
TABELA 9. STRUKTURA HODOWLI ZWIERZĄT GOSPODARSKICH NA TERENIE GMINY KRAPKOWICE W 2010 ROKU	15
TABELA 10. STRUKTURA DZIAŁALNOŚCI GOSPODARCZEJ WEDŁUG SEKTORÓW W GMINIE KRAPKOWICE W LATACH 2008 – 2013	16
TABELA 11. POMNIKI PRZYRODY NA TERENIE GMINY KRAPKOWICE.....	26
TABELA 12. ZAPLECZE TURYSTYCZNE I RUCH TURYSTYCZNY NA TERENIE GMINY KRAPKOWICE W LATACH 2008-2012	32
TABELA 13. BEZROBOCIE NA TERENIE POWIATU KRAPKOWICKIEGO (STAN NA 31.12.2013 R.).....	35
TABELA 14. BEZROBOCIE NA TERENIE GMINY KRAPKOWICE W LATACH 2008-2013 [OSOBA]	36
TABELA 15. PRZEDSZKOLA NA TERENIE GMINY KRAPKOWICE (STAN NA 31.12.2013 R.).....	40
TABELA 16. WYKAZ SZKÓŁ PODSTAWOWYCH NA TERENIE GMINY KRAPKOWICE (STAN NA 31.12.2013 R.).....	41
TABELA 17. WYNIKI TESTÓW 6-KLASISTÓW W GMINIE KRAPKOWICE W ROKU SZKOLNYM 2011/2012 I 2012/2013	42
TABELA 18. CHARAKTERYSTYKA GIMNAZJÓW NA TERENIE GMINY KRAPKOWICE (STAN NA 31.12.2013 R.).....	42
TABELA 19. WYNIKI TESTÓW GIMNAZJALNYCH W GMINIE KRAPKOWICE W ROKU SZKOLNYM 2011/2012 I 2012/2013	43
TABELA 20. STRUKTURA ZATRUDNIENIA W OPS W KRAPKOWICACH NA KONIEC 2013 ROKU	62
TABELA 21. POMOC SPOŁECZNA NA TERENIE GMINY KRAPKOWICE.....	63
TABELA 22. STATYSTYKI WYPADKÓW I PRZESTĘPSTW NA TERENIE GMINY KRAPKOWICE W LATACH 2011-2013	66
TABELA 23. STAN INFRASTRUKTURY WODOCIĄGOWEJ NA TERENIE GMINY KRAPKOWICE NA KONIEC 2013 ROKU	71
TABELA 24. STAN INFRASTRUKTURY ŚCIEKOWEJ NA TERENIE GMINY KRAPKOWICE NA KONIEC 2013 ROKU	73
TABELA 25. CHARAKTERYSTYKA INFRASTRUKTURY DROGOWEJ NA TERENIE GMINY KRAPKOWICE	78
TABELA 26. STRUKTURA DOCHODÓW MAJĄTKOWYCH I BIEŻĄCYCH GMINY KRAPKOWICE W LATACH 2008-2013 [zł]	87
TABELA 27. DOCHODY GMINY KRAPKOWICE W LATACH 2008-2013 [zł].....	88
TABELA 28. POSZCZEGÓLNE KATEGORIE DOCHODÓW WŁASNYCH GMINY KRAPKOWICE [zł].....	89
TABELA 29. UDZIAŁ W PODATKACH STANOWIĄCYCH DOCHÓD PAŃSTWA W GMINIE KRAPKOWICE W LATACH 2008-2013 [zł]	89
TABELA 30. UDZIAŁ POSZCZEGÓLNYCH CZĘŚCI SUBWENCJI W OGÓLNYM DOCHODZIE GMINY KRAPKOWICE W LATACH 2008-2013 [zł]	90

TABELA 31. DOTACJE W BUDŻECIE GMINY KRAPKOWICE W LATACH 2008-2013	91
TABELA 32. WYDATKI GMINY KRAPKOWICE W LATACH 2008-2013	91
TABELA 33. STRUKTURA WYDATKÓW GMINY KRAPKOWICE W LATACH 2008-2013 [zł].....	92
TABELA 34. WYSOKOŚĆ DOCHODÓW I WYDATKÓW NA OŚWIATĘ NA TERENIE GMINY KRAPKOWICE W LATACH 2011-2013 [zł]	94
TABELA 35. WYNIKI BUDŻETÓW GMINY KRAPKOWICE W LATACH 2008-2013 [zł].....	97
TABELA 36. INWESTYCJE ZREALIZOWANE PRZEZ GMINĘ KRAPKOWICE W LATACH 2007-2013	98
TABELA 37. ANALIZA SWOT	109
TABELA 38. CZYNNIKI ATRAKCYJNOŚCI OSADNICZEJ, INWESTYCYJNEJ I TURYSTYCZNEJ.....	112
TABELA 39. WYZWANIA ROZWOJOWE, CELE STRATEGICZNE I CELE OPERACYJNE	116
TABELA 40. CELE STRATEGICZNE I OPERACYJNE AGLOMERACJI OPOLSKIEJ DO 2020 ROKU.....	120
TABELA 41. WARTOŚĆ OCZEKIWANA PRZEZ INTERESARIUSZY W ZAKRESIE ATRAKCYJNOŚCI MIESZKANIOWEJ GMINY	124
TABELA 42. WARTOŚĆ OCZEKIWANA PRZEZ INTERESARIUSZY W ZAKRESIE ATRAKCYJNOŚCI INWESTYCYJNEJ GMINY.....	127
TABELA 43. WARTOŚĆ OCZEKIWANA PRZEZ INTERESARIUSZY W ZAKRESIE ATRAKCYJNOŚCI TURYSTYCZNEJ GMINY	129
TABELA 44. SCHEMAT PREZENTUJĄCY PLAN STRATEGICZNY STRATEGII ROZWOJU MIASTA I GMINY KRAPKOWICE NA LATA 2014 – 2020	131
TABELA 45. WSKAŹNIKI MONITOROWANIA REALIZACJI STRATEGII ROZWOJU MIASTA I GMINY KRAPKOWICE NA LATA 2014-2020.....	134

VI. Spis wykresów

WYKRES 1. PODZIAŁ LUDNOŚCI WG EKONOMICZNYCH GRUP WIEKU NA TERENIE GMINY KRAPKOWICE W LATACH 2008-2012 (w %)	10
WYKRES 2. STRUKTURA DZIAŁALNOŚCI GOSPODARCZEJ NA TERENIE GMINY KRAPKOWICE W 2013 R. WG SEKCJI PKD 2007	17
WYKRES 3. BEZROBOCIE NA TERENIE GMIN POWIATU KRAPKOWICKIEGO (STAN NA 31.12.2013 R.)	35
WYKRES 4. PROGNOZA LICZBY LUDNOŚCI DLA GMINY KRAPKOWICE DO 2020 ROKU [OSOBA].....	47
WYKRES 5. STRUKTURA INFRASTRUKTURY DROGOWEJ NA TERENIE GMINY KRAPKOWICE W 2013 ROKU	79
WYKRES 6. WYBRANE WYDATKI GMINY KRAPKOWICE W LATACH 2008-2013 [zł]	93

VII. Spis rysunków

RYSUNEK 1. GMINA KRAPKOWICE NA TLE WOJEWÓDZTWA OPOLSKIEGO I POWIATU KRAPKOWICKIEGO	4
RYSUNEK 2. GMINA KRAPKOWICE	5
RYSUNEK 3. LOKALIZACJA TERENÓW INWESTYCYJNYCH GMINY KRAPKOWICE.....	20
RYSUNEK 4. TERENY INWESTYCYJNE – WĘZŁ DĄBRÓWKA GÓRNA.....	20
RYSUNEK 5. OFERTA INWESTYCYJNA – KRAPKOWICE UL. PRUDNICKA	22
RYSUNEK 6. OFERTA INWESTYCYJNA – KRAPKOWICE UL. LIMANOWSKIEGO	22
RYSUNEK 7. OFERTA INWESTYCYJNA – KRAPKOWICE UL. OPOLSKA	23
RYSUNEK 8. TERENY INWESTYCYJNE KATOWICKIEJ SPECJALNEJ STREFY EKONOMICZNEJ – PODSTREFA GLIWICKA - KOMPLEKS KRAPKOWICE.....	24
RYSUNEK 9. TABLICE INFORMACYJNE DOTYCZĄCE ODLEGŁOŚCI PARTNERSKICH MIAST.....	84
RYSUNEK 10. WYZWANIA ROZWOJOWE WOJEWÓDZTWA OPOLSKIEGO DO 2020 ROKU	115
RYSUNEK 11. DRZEWO CELÓW DLA ZWIĘKSZENIA ATRAKCYJNOŚCI OSIEDLEŃCZEJ GMINY	123
RYSUNEK 12. DRZEWO CELÓW DLA ZWIĘKSZENIA ATRAKCYJNOŚCI INWESTYCYJNEJ GMINY	126
RYSUNEK 13. DRZEWO CELÓW DLA ZWIĘKSZENIA ATRAKCYJNOŚCI TURYSTYCZNO-REKREACYJNEJ GMINY	128